Il Progettista	Il Responsabile del Servizio Urbanistico	Il Sindaco	Il Segretario Comunale
Dott. Arch. Salvatore Mancuso			

REGIONE PIEMONTE

PROVINCIA DI NOVARA

COMUNE DI
INVORIO

PIANO REGOLATORE GENERALE COMUNALE

VARIANTE 1996

DELIBERA DEL CONSIGLIO COMUNALE N° 24 DEL 08.06.1999
DELIBERA DELLA GIUNTA REGIONALE 21.02.2000 N° 15-29389

VARIANTE PARZIALE 2001

DELIBERA DEL CONSIGLIO COMUNALE N° 52 DEL 07.11.2001
DELIBERA DELLA GIUNTA PROVINCIALE N° 594 DEL 02.08.2001

VARIANTE PARZIALE 2003

DELIBERA DEL CONSIGLIO COMUNALE N° 18 DEL 30.06.2003
DELIBERA DELLA GIUNTA PROVINCIALE N° 655 DEL 02.10.2003

VARIANTE PARZIALE 2005

DELIBERA DEL CONSIGLIO COMUNALE N° 48 DEL 19.12.2005
DELIBERA DELLA GIUNTA PROVINCIALE N° 658 DEL 15.12.2005

VARIANTE PARZIALE 2007

DELIBERA DEL CONSIGLIO COMUNALE N° 3 DEL 18.03.2008
DELIBERA DELLA GIUNTA PROVINCIALE N° 28 DEL 31.01.2008

VARIANTE PARZIALE 2008

DELIBERA DEL CONSIGLIO COMUNALE N° 20 DEL 09.06.2008
DELIBERA DELLA GIUNTA PROVINCIALE N° 152 DEL 24.04.2008

VARIANTE PARZIALE 2008 bis

DELIBERA DEL CONSIGLIO COMUNALE N° 40 DEL 30.09.2008
DELIBERA DELLA GIUNTA PROVINCIALE N° 281 DEL 17.07.2008

VARIANTE PARZIALE 2009

DELIBERA DEL CONSIGLIO COMUNALE N° 25 DEL 04.05.2010
DELIBERA DELLA GIUNTA PROVINCIALE N° 139 DEL20/04/2010

AGGIORNAMENTO VARIANTE PARZIALE 2016

DELIBERA DEL CONSIGLIO COMUNALE N° ..... DEL 30/01/2018
DECRETO PRESIDENTE DELLA PROVINCIA N°147. DEL 11/10/2017

N.T.A. - SCHEDE NORMATIVE
ZONE C - P.E.C.

ZONE C

LEGENDA

- ● Categoria C1 - nuova edificazione ed ampliamento a raggiungimento dell'I.F. di zona per le aree urbanizzate
- ▲ Categoria C2 - nuova edificazione con concessione edilizia convenzionata in zone non urbanizzate
- Categoria C3 - ampliamenti del 20% nel rispetto dell'I.F. di zona

COMPARTO C0

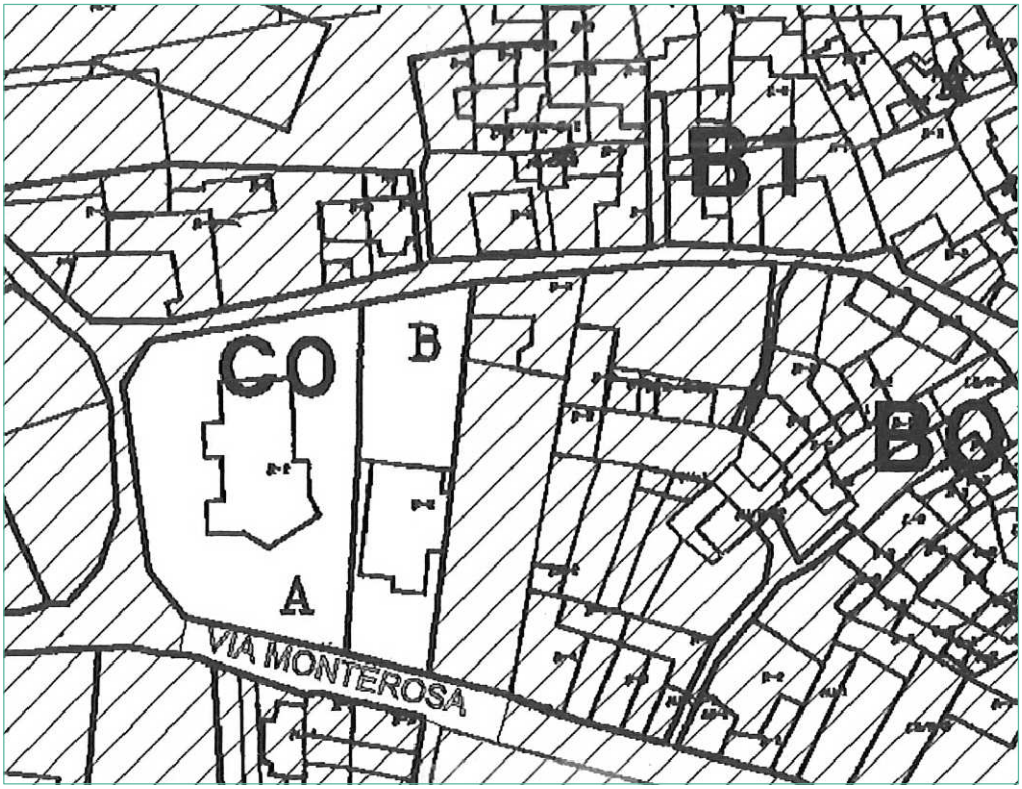

COMUNE DI INVORIO: CAPACITA' INSEDIATIVA RESIDENZIALE TEORICA															COMP:	C 0
Lotti	RILEVAMENTO DATI					ELABORAZIONE DATI										
	Superficie fondiaria			Volume esist.	Abit. esist.	INDICI		DENSITA'		VOLUME			ABITANTI			
	Totale	di cui ed.	libera			esist.	PRG	esist.	PRG	nuov.ed.	ampliam.	Totale	esist.	amm.	Tot.	
	a	b	c	d	e	f=d/b	g	h=d/e	i	m=cxg	n=l-d	o=d+m+n	p=e	q=m/i	s=p+q	
	mq.	mq.	mq.	mc.	n°	mc/mq	mc/mq	mc/ab	mc/ab	mc.	mc.	mc.	n°	n°	n°	
A	1973	1973	0	2390	6	1,21	1,00	398	200	0	0	2390	6	0	6	
B	1066	1066	0	1630	4	1,53	1,00	408	200	0	0	1630	4	0	4	
C																
D																
E																
F																
G																
H																
I																
L																
M																
N																
O																
P																
Q																
R																
S																
T																
U																
V																
Z																
Tot.	**3039**	**3039**	**0**	**4020**	**10**	**1,32**	**1,00**	**402**	**200**	**0**	**0**	**4020**	**10**	**0**	**10**	

RIEPILOGO DEI DATI E INDICAZIONE DEL COMPARTO:

Superficie fondiaria aree già edificate con indice < dell'indice previsto dal PRG ……. = mq. 0 pari al : 0 %

Superficie fondiaria aree già edificate con indice > dell'indice previsto dal PRG ……. = mq. 3039 pari al : 100 %

Indice fondiario medio di comparto (volume/superficie fondiaria)…….…… = mc./mq. 1,32

Indice fondiario medio dei lotti già edificati (volume/superficie fondiaria edificata)…. = mc./mq. 1,32

Indice volumetrico di P.R.G. …….…….……...…..……..…….. = mc./mq. 1,00

Abitanti esist. n° 10 Nuovi ab. teorici n° 0 Tot. ab. teorici di Piano n° 10

ESTRATTO PLANIMETRICO DEL COMPARTO: Scala: 1:2000

COMPARTO C1

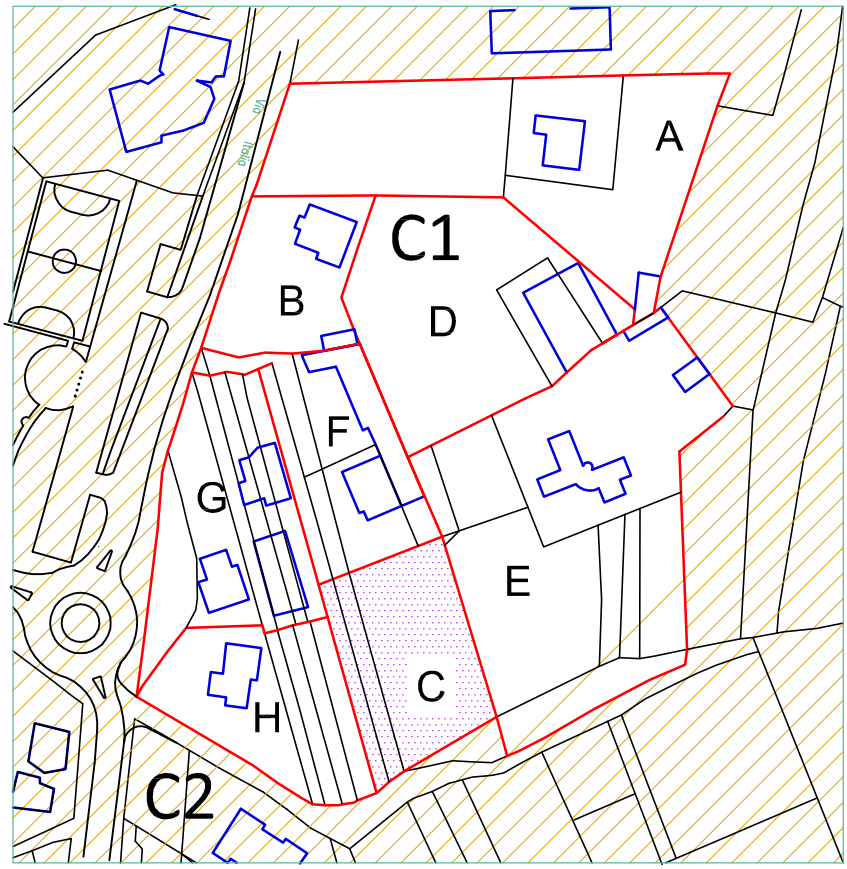

VARIANTE PARZIALE 2016

COMUNE DI INVORIO: CAPACITA' INSEDIATIVA RESIDENZIALE TEORICA	COMP:	C 1

Lotti	RILEVAMENTO DATI					ELABORAZIONE DATI									
	Superficie fondiaria			Volume esist.	Abit. esist.	INDICI		DENSITA'		VOLUME			ABITANTI		
	Totale	di cui ed.	libera			esist.	PRG	esist.	PRG	nuov.ed.	ampliam.	Totale	esist.	amm.	Tot.
	a	b	c	d	e	f=d/b	g	h=d/e	i	m=cxg	n=l-d	o=d+m+n	p=e	q=m/i	s=p+q
	mq.	mq.	mq.	mc.	n°	mc/mq	mc/mq	mc/ab	mc/ab	mc.	mc.	mc.	n°	n°	n°
A	4384	4384	0	852	5	0,19	0,60	170	200	0	0	852	5	0	5
B	1419	1419	0	340	5	0,24	0,60	68	200	0	0	340	5	0	5
● C	1823	0	1823	0	0	0,00	0,60	0	200	1094	0	1094	0	5	5
D	3390	3390	0	2239	2	0,66	0,60	1120	200	0	0	2239	2	0	2
E	5702	5702	0	634	2	0,11	0,60	317	200	0	0	634	2	0	2
F	1911	1911	0	2149	8	1,12	0,60	269	200	0	0	2149	8	0	8
G	1238	1238	0	420	5	0,34	0,60	84	200	0	0	420	5	0	5
H	1916	1916	0	458	1	0,24	0,60	458	200	0	0	458	1	0	1
I															
L															
M															
N															
O															
P															
Q															
R															
S															
T															
U															
V															
Z															
Tot.	**21783**	**19960**	**1823**	**7092**	**28**	**0,36**	**0,60**	**253**	**200**	**1094**	**0**	**8186**	**28**	**5**	**33**

RIEPILOGO DEI DATI E INDICAZIONE DEL COMPARTO:

Superficie fondiaria aree già edificate con indice < dell'indice previsto dal PRG ……. = mq. 13829 pari al : 63 %

Superficie fondiaria aree già edificate con indice > dell'indice previsto dal PRG ……. = mq. 5301 pari al : 24 %

Indice fondiario medio di comparto (volume/superficie fondiaria)…….…… = mc./mq. 0,33

Indice fondiario medio dei lotti già edificati (volume/superficie fondiaria edificata).… = mc./mq. 0,36

Indice volumetrico di P.R.G. ……..…..……..…….. = mc./mq. 0,60

Abitanti esist. n° 28 Nuovi ab. teorici n° 5 Tot. ab. teorici di Piano n° 33

ESTRATTO PLANIMETRICO DEL COMPARTO: Scala: 1:2000

COMPARTO C2

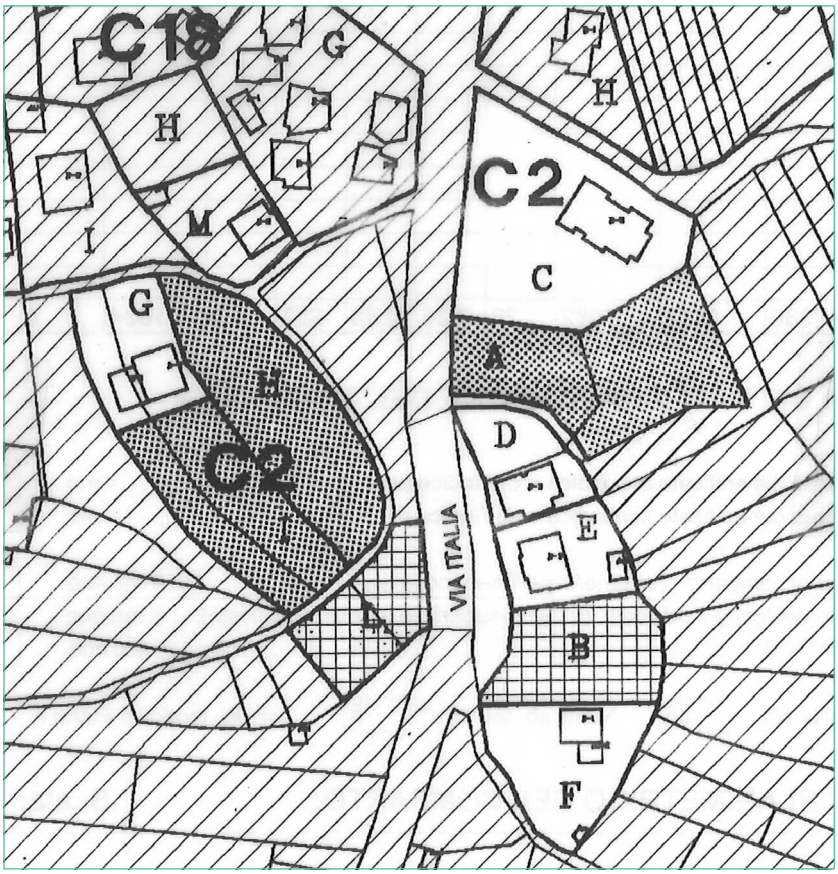

VARIANTE PARZIALE 2016

COMUNE DI INVORIO: CAPACITA' INSEDIATIVA RESIDENZIALE TEORICA	COMP:	C 2

Lotti	RILEVAMENTO DATI					ELABORAZIONE DATI									
	Superficie fondiaria			Volume esist.	Abit. esist.	INDICI		DENSITA'		VOLUME			ABITANTI		
	Totale	di cui ed.	libera			esist.	PRG	esist.	PRG	nuov.ed.	ampliam.	Totale	esist.	amm.	Tot.
	a	b	c	d	e	f=d/b	g	h=d/e	i	m=cxg	n=l-d	o=d+m+n	p=e	q=m/i	s=p+q
	mq.	mq.	mq.	mc.	n°	mc/mq	mc/mq	mc/ab	mc/ab	mc.	mc.	mc.	n°	n°	n°
● A	2020	0	2020	0	0	0,00	0,80	0	189	1616	0	1616	0	9	9
▲ B	1110	0	1110	0	0	0,00	0,80	0	189	888	0	888	0	5	5
C	2749	2749	0	2557	19	0,00	0,80	135	189	0	0	2557	19	0	19
D	708	708	0	1444	8	2,04	0,80	181	189	0	0	1444	8	0	8
E	759	759	0	1343	4	1,77	0,80	336	189	0	0	1343	4	0	4
F	1134	1134	0	286	2	0,25	0,80	143	189	0	0	286	2	0	2
G	918	918	0	979	2	1,07	0,80	490	189	0	0	979	2	0	2
● H	1877	0	1877	0	0	0,00	0,80	0	189	1502	0	1502	0	8	8
● I	1496	0	1496	0	0	0,00	0,80	0	189	1197	0	1197	0	6	6
▲ L	895	0	895	0	0	0,00	0,80	0	189	716	0	716	0	4	4
M															
N															
O															
P															
Q															
R															
S															
T															
U															
V															
Z															
Tot.	**13666**	**6268**	**7398**	**6609**	**35**	**1,05**	**0,80**	**189**	**189**	**5918**	**0**	**12527**	**35**	**31**	**66**

RIEPILOGO DEI DATI E INDICAZIONE DEL COMPARTO:

Superficie fondiaria aree già edificate con indice < dell'indice previsto dal PRG ……. = mq. 1134 pari al : 8 %

Superficie fondiaria aree già edificate con indice > dell'indice previsto dal PRG ……. = mq. 5134 pari al : 38 %

Indice fondiario medio di comparto (volume/superficie fondiaria)…….…… = mc./mq. 0,48

Indice fondiario medio dei lotti già edificati (volume/superficie fondiaria edificata)…. = mc./mq. 1,05

Indice volumetrico di P.R.G. …….……...…..……..…….. = mc./mq. 0,80

Abitanti esist. n° 35 Nuovi ab. teorici n° 31 Tot. ab. teorici di Piano n° 66

ESTRATTO PLANIMETRICO DEL COMPARTO: Scala: 1:2000

COMPARTO C3

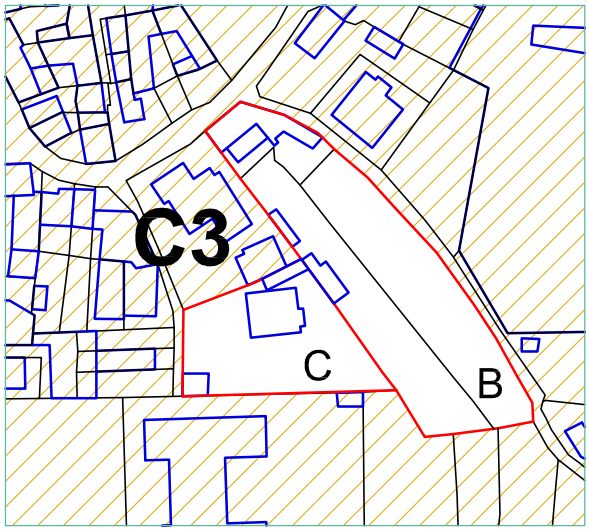

VARIANTE PARZIALE 2016

COMUNE DI INVORIO: CAPACITA' INSEDIATIVA RESIDENZIALE TEORICA	COMP:	C 3

Lotti	RILEVAMENTO DATI					ELABORAZIONE DATI									
	Superficie fondiaria			Volume esist.	Abit. esist.	INDICI		DENSITA'		VOLUME			ABITANTI		
	Totale	di cui ed.	libera			esist.	PRG	esist.	PRG	nuov.ed.	ampliam.	Totale	esist.	amm.	Tot.
	a	b	c	d	e	f=d/b	g	h=d/e	i	m=cxg	n=l-d	o=d+m+n	p=e	q=m/i	s=p+q
	mq.	mq.	mq.	mc.	n°	mc/mq	mc/mq	mc/ab	mc/ab	mc.	mc.	mc.	n°	n°	n°
A	0	0	0	0	0	0,00	0,80	0	200	0	0	0	0	0	0
B	2878	2878	0	1544	3	0,54	0,80	515	200	0	0	1544	3	0	3
C	1346	1346	0	979	2	0,73	0,80	490	200	0	0	979	2	0	2
D															
E															
F															
G															
H															
I															
L															
M															
N															
O															
P															
Q															
R															
S															
T															
U															
V															
Z															
Tot.	**4224**	**4224**	**0**	**2523**	**5**	**0,60**	**0,80**	**505**	**200**	**0**	**0**	**2523**	**5**	**0**	**5**

RIEPILOGO DEI DATI E INDICAZIONE DEL COMPARTO:

Superficie fondiaria aree già edificate con indice < dell'indice previsto dal PRG ……. = mq.	1346	pari al :	32 %
Superficie fondiaria aree già edificate con indice > dell'indice previsto dal PRG ……. = mq.	405	pari al :	10 %
Indice fondiario medio di comparto (volume/superficie fondiaria)…….…… = mc./mq.	0,60		
Indice fondiario medio dei lotti già edificati (volume/superficie fondiaria edificata)…. = mc./mq.	0,60		
Indice volumetrico di P.R.G. ……..……..…..……..…….. = mc./mq.	0,80		

Abitanti esist. n° 5 Nuovi ab. teorici n° 0 Tot. ab. teorici di Piano n° 5

ESTRATTO PLANIMETRICO DEL COMPARTO: Scala: 1:2000

COMPARTO C4

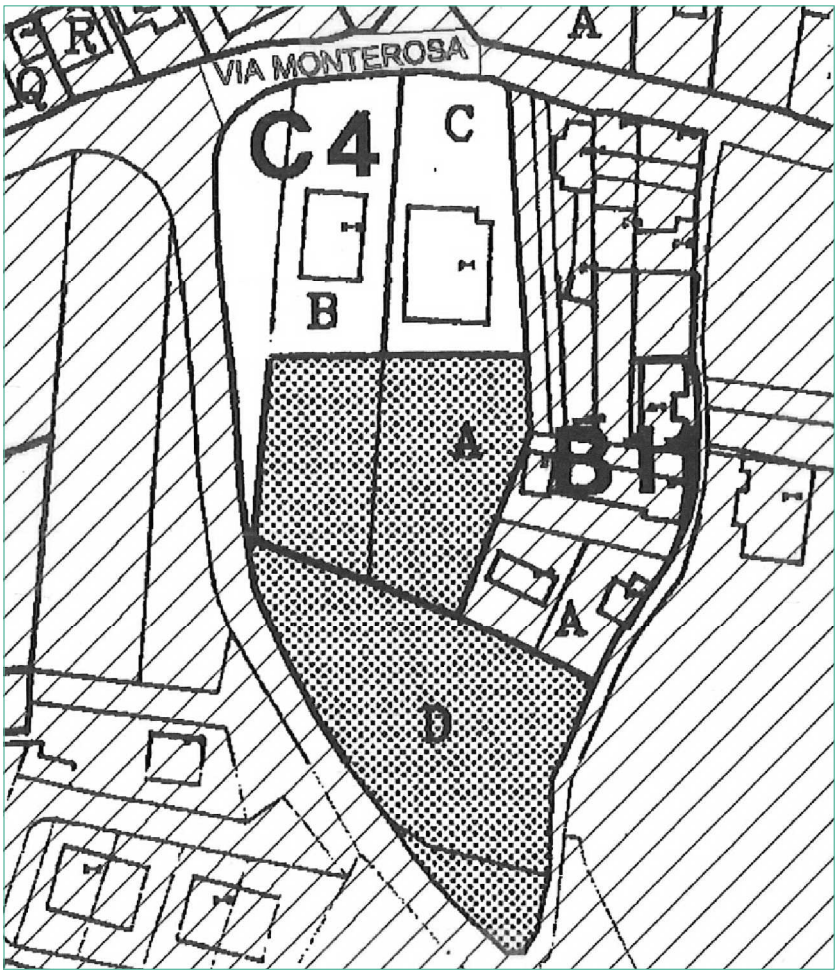

VARIANTE PARZIALE 2016

COMUNE DI INVORIO: CAPACITA' INSEDIATIVA RESIDENZIALE TEORICA	COMP:	C 4

Lotti	RILEVAMENTO DATI					ELABORAZIONE DATI									
	Superficie fondiaria			Volume esist.	Abit. esist.	INDICI		DENSITA'		VOLUME			ABITANTI		
	Totale	di cui ed.	libera			esist.	PRG	esist.	PRG	nuov.ed.	ampliam.	Totale	esist.	amm.	Tot.
	a	b	c	d	e	f=d/b	g	h=d/e	i	m=cxg	n=l-d	o=d+m+n	p=e	q=m/i	s=p+q
	mq.	mq.	mq.	mc.	n°	mc/mq	mc/mq	mc/ab	mc/ab	mc.	mc.	mc.	n°	n°	n°
● A	1920	0	1920	0	0	0,00	0,60	0	200	1152	0	1152	0	6	6
B	1715	1715	0	1047	2	0,61	0,60	524	200	0	0	1047	2	0	2
C	1199	1199	0	981	2	0,82	0,60	491	200	0	0	981	2	0	2
● D	2345	0	2345	0	0	0,00	0,60	0	200	1407	0	1407	0	7	7
E															
F															
G															
H															
I															
L															
M															
N															
O															
P															
Q															
R															
S															
T															
U															
V															
Z															
Tot.	**7179**	**2914**	**4265**	**2028**	**4**	**0,70**	**0,60**	**507**	**200**	**2559**	**0**	**4587**	**4**	**13**	**17**

RIEPILOGO DEI DATI E INDICAZIONE DEL COMPARTO:

Superficie fondiaria aree già edificate con indice < dell'indice previsto dal PRG ……. = mq. 0 pari al : 0 %

Superficie fondiaria aree già edificate con indice > dell'indice previsto dal PRG ……. = mq. 2914 pari al : 41 %

Indice fondiario medio di comparto (volume/superficie fondiaria)…….…… = mc./mq. 0,28

Indice fondiario medio dei lotti già edificati (volume/superficie fondiaria edificata).… = mc./mq. 0,70

Indice volumetrico di P.R.G. …….…….……...…..……..…….. = mc./mq. 0,60

Abitanti esist. n° 4 Nuovi ab. teorici n° 13 Tot. ab. teorici di Piano n° 17

ESTRATTO PLANIMETRICO DEL COMPARTO: Scala: 1:2000

COMPARTO C5

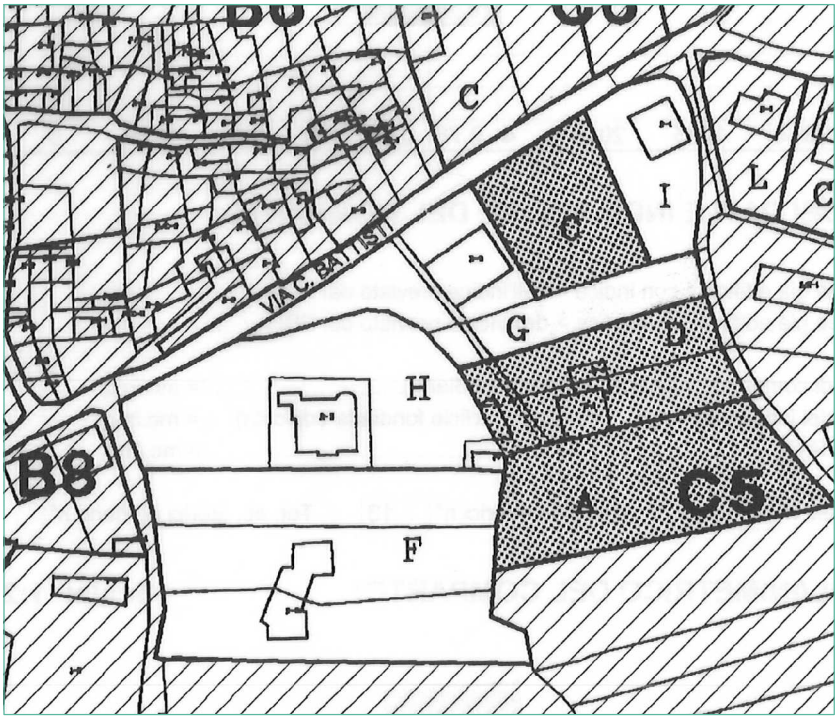

VARIANTE PARZIALE 2016

COMUNE DI INVORIO: CAPACITA' INSEDIATIVA RESIDENZIALE TEORICA	COMP:	C 5

Lotti	RILEVAMENTO DATI					ELABORAZIONE DATI									
	Superficie fondiaria			Volume esist.	Abit. esist.	INDICI		DENSITA'		VOLUME			ABITANTI		
	Totale	di cui ed.	libera			esist.	PRG	esist.	PRG	nuov.ed.	ampliam.	Totale	esist.	amm.	Tot.
	a	b	c	d	e	f=d/b	g	h=d/e	i	m=cxg	n=l-d	o=d+m+n	p=e	q=m/i	s=p+q
	mq.	mq.	mq.	mc.	n°	mc/mq	mc/mq	mc/ab	mc/ab	mc.	mc.	mc.	n°	n°	n°
● A	2695	0	2695	0	0	0,00	0,60	0	200	1617	0	1617	0	8	8
B	0	0	0	0	0	0,00	0,60	0	200	0	0	0	0	0	0
● C	1466	0	1466	0	0	0,00	0,60	0	200	880	0	880	0	4	4
● D	1950	1950	0	677	7	0,35	0,60	97	200	0	493	1170	7	2	9
E	0	0	0	0	0	0,00	0,60	0	200	0	0	0	0	0	0
F	5071	5071	0	2552	4	0,50	0,60	638	200	0	0	2552	4	0	4
G	2905	2905	0	995	9	0,34	0,60	111	200	0	0	995	9	0	9
H	3460	3460	0	2467	3	0,71	0,60	822	200	0	0	2467	3	0	3
I	1097	1097	0	469	1	0,43	0,60	469	200	0	0	469	1	0	1
L															
M															
N															
O															
P															
Q															
R															
S															
T															
U															
V															
Z															
Tot.	**18644**	**14483**	**4161**	**7160**	**24**	**0,49**	**0,60**	**298**	**200**	**2497**	**493**	**10150**	**24**	**15**	**39**

RIEPILOGO DEI DATI E INDICAZIONE DEL COMPARTO:

Superficie fondiaria aree già edificate con indice < dell'indice previsto dal PRG ……. = mq. 11023 pari al : 59 %

Superficie fondiaria aree già edificate con indice > dell'indice previsto dal PRG ……. = mq. 3460 pari al : 19 %

Indice fondiario medio di comparto (volume/superficie fondiaria)…….…… = mc./mq. 0,38

Indice fondiario medio dei lotti già edificati (volume/superficie fondiaria edificata).… = mc./mq. 0,49

Indice volumetrico di P.R.G. …….…….……...…..……..…….. = mc./mq. 0,60

Abitanti esist. n° 24 Nuovi ab. teorici n° 15 Tot. ab. teorici di Piano n° 39

ESTRATTO PLANIMETRICO DEL COMPARTO: Scala: 1:2000

COMPARTO C6

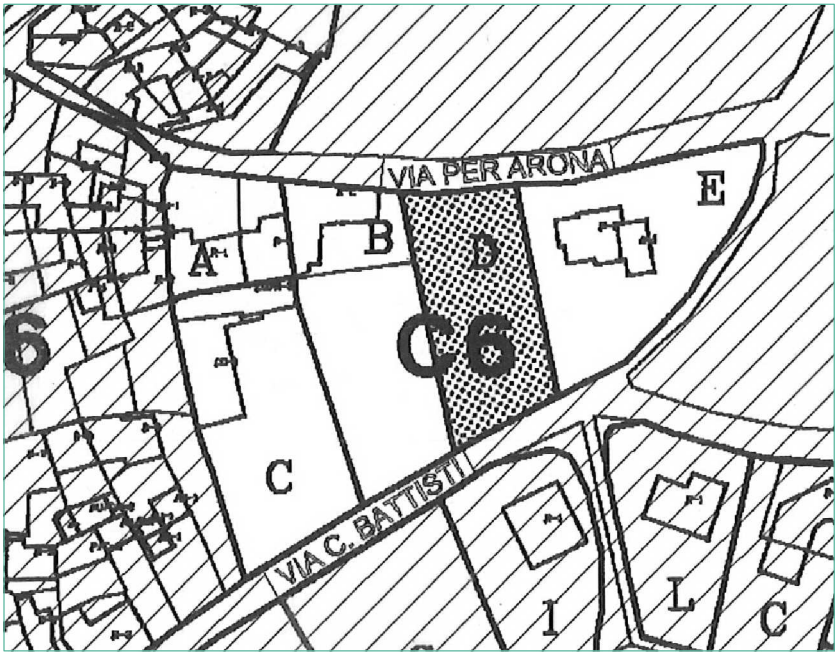

VARIANTE PARZIALE 2016

COMUNE DI INVORIO: CAPACITA' INSEDIATIVA RESIDENZIALE TEORICA	COMP:	C 6

Lotti	RILEVAMENTO DATI					ELABORAZIONE DATI									
	Superficie fondiaria			Volume esist.	Abit. esist.	INDICI		DENSITA'		VOLUME			ABITANTI		
	Totale	di cui ed.	libera			esist.	PRG	esist.	PRG	nuov.ed.	ampliam.	Totale	esist.	amm.	Tot.
	a	b	c	d	e	f=d/b	g	h=d/e	i	m=cxg	n=l-d	o=d+m+n	p=e	q=m/i	s=p+q
	mq.	mq.	mq.	mc.	n°	mc/mq	mc/mq	mc/ab	mc/ab	mc.	mc.	mc.	n°	n°	n°
A	543	543	0	825	5	1,52	0,60	165	200	0	0	825	5	0	5
B	1295	1295	0	1173	1	0,91	0,60	1173	200	0	0	1173	1	0	1
C	1369	1369	0	1221	2	0,89	0,60	611	200	0	0	1221	2	0	2
● D	1071	0	1071	0	0	0,00	0,60	0	200	643	0	643	0	3	3
E	1385	1385	0	338	2	0,24	0,60	169	200	0	0	338	2	0	2
F															
G															
H															
I															
L															
M															
N															
O															
P															
Q															
R															
S															
T															
U															
V															
Z															
Tot.	**5663**	**4592**	**1071**	**3557**	**10**	**0,77**	**0,60**	**356**	**200**	**643**	**0**	**4200**	**10**	**3**	**13**

RIEPILOGO DEI DATI E INDICAZIONE DEL COMPARTO:

Superficie fondiaria aree già edificate con indice < dell'indice previsto dal PRG ……. = mq. 1385 pari al : 24 %

Superficie fondiaria aree già edificate con indice > dell'indice previsto dal PRG ……. = mq. 3207 pari al : 57 %

Indice fondiario medio di comparto (volume/superficie fondiaria)…….…… = mc./mq. 0,63

Indice fondiario medio dei lotti già edificati (volume/superficie fondiaria edificata).… = mc./mq. 0,77

Indice volumetrico di P.R.G. …….…….……...…..……..…….. = mc./mq. 0,60

Abitanti esist. n° 10 Nuovi ab. teorici n° 3 Tot. ab. teorici di Piano n° 13

ESTRATTO PLANIMETRICO DEL COMPARTO: Scala: 1:2000

COMPARTO C7

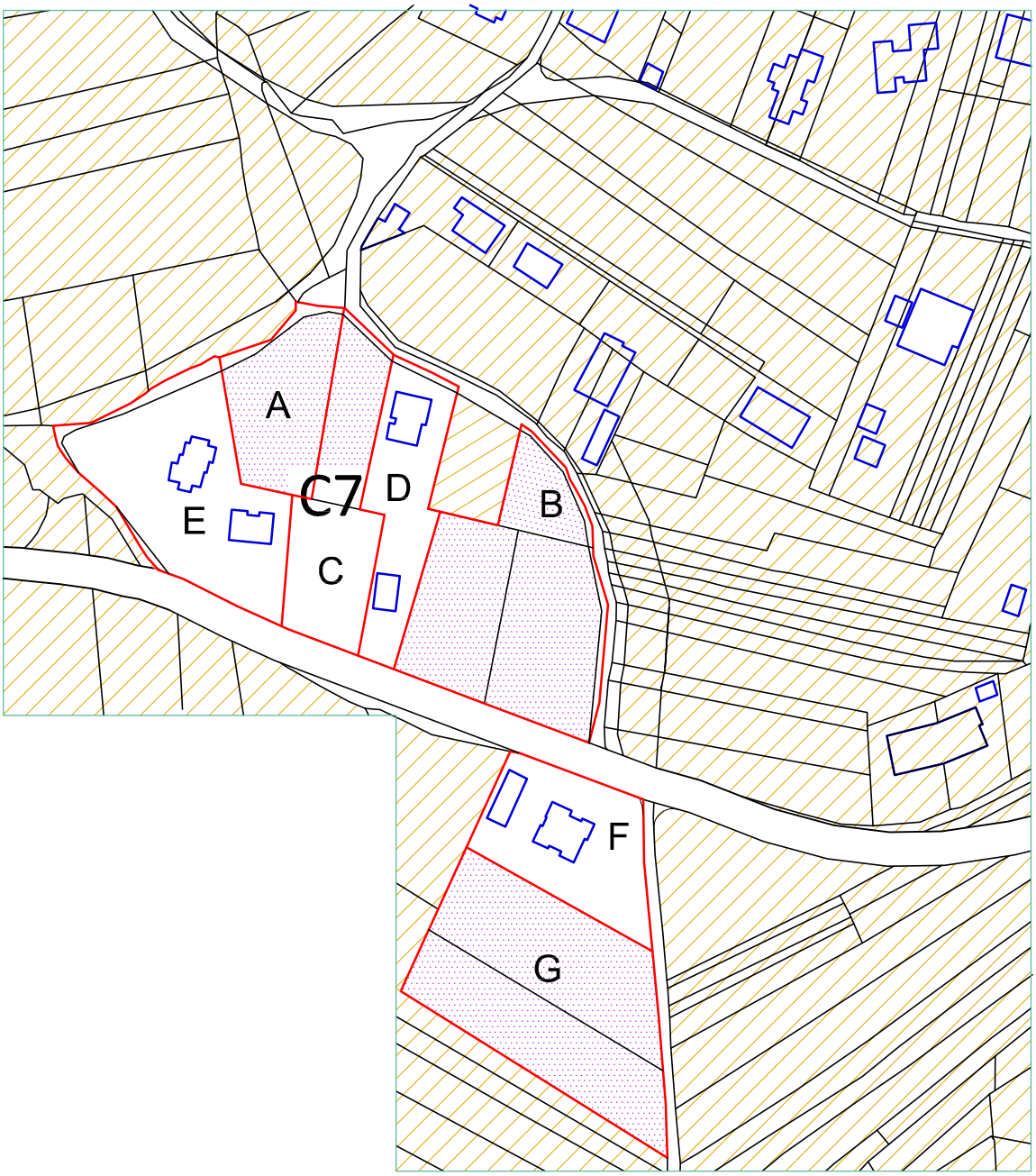

VARIANTE PARZIALE 2016

COMUNE DI INVORIO: CAPACITA' INSEDIATIVA RESIDENZIALE TEORICA	COMP:	C 7

Lotti	RILEVAMENTO DATI					ELABORAZIONE DATI									
	Superficie fondiaria			Volume esist.	Abit. esist.	INDICI		DENSITA'		VOLUME			ABITANTI		
	Totale	di cui ed.	libera			esist.	PRG	esist.	PRG	nuov.ed.	ampliam.	Totale	esist.	amm.	Tot.
	a	b	c	d	e	f=d/b	g	h=d/e	i	m=cxg	n=l-d	o=d+m+n	p=e	q=m/i	s=p+q
	mq.	mq.	mq.	mc.	n°	mc/mq	mc/mq	mc/ab	mc/ab	mc.	mc.	mc.	n°	n°	n°
● A	1406	0	1406	0	0	0,00	0,60	0	200	844	0	844	0	4	4
● B	4011	0	4011	0	0	0,00	0,60	0	200	2407	0	2407	0	12	12
● C	1987	0	1987	0	0	0,00	0,60	0	200	1192	0	1192	0	6	6
D	1546	1546	0	826	5	0,53	0,60	165	200	0	0	826	5	0	5
E	2893	2893	0	1439	5	0,50	0,60	288	200	0	0	1439	5	0	5
F	1795	1795		930	3	0,52	0,60	310	200	0	0	930	3	0	3
● G	3730	0	3730	0	0	0,00	0,60	0	200	2238	0	2238	0	11	11
H															
I															
L															
M															
N															
O															
P															
Q															
R															
S															
T															
U															
V															
Z															
Tot.	**17368**	**6234**	**11134**	**3195**	**13**	**0,51**	**0,60**	**246**	**200**	**6680**	**0**	**9875**	**13**	**33**	**46**

RIEPILOGO DEI DATI E INDICAZIONE DEL COMPARTO:

Superficie fondiaria aree già edificate con indice < dell'indice previsto dal PRG ……. = mq. 4439 pari al : 36 %

Superficie fondiaria aree già edificate con indice > dell'indice previsto dal PRG ……. = mq. 0 pari al : 0 %

Indice fondiario medio di comparto (volume/superficie fondiaria)…….…… = mc./mq. 0,18

Indice fondiario medio dei lotti già edificati (volume/superficie fondiaria edificata).… = mc./mq. 0,51

Indice volumetrico di P.R.G. …….…….……...…..……..…….. = mc./mq. 0,60

Abitanti esist. n° 13 Nuovi ab. teorici n° 33 Tot. ab. teorici di Piano n° 46

ESTRATTO PLANIMETRICO DEL COMPARTO: Scala: 1:2000

COMPARTO C8

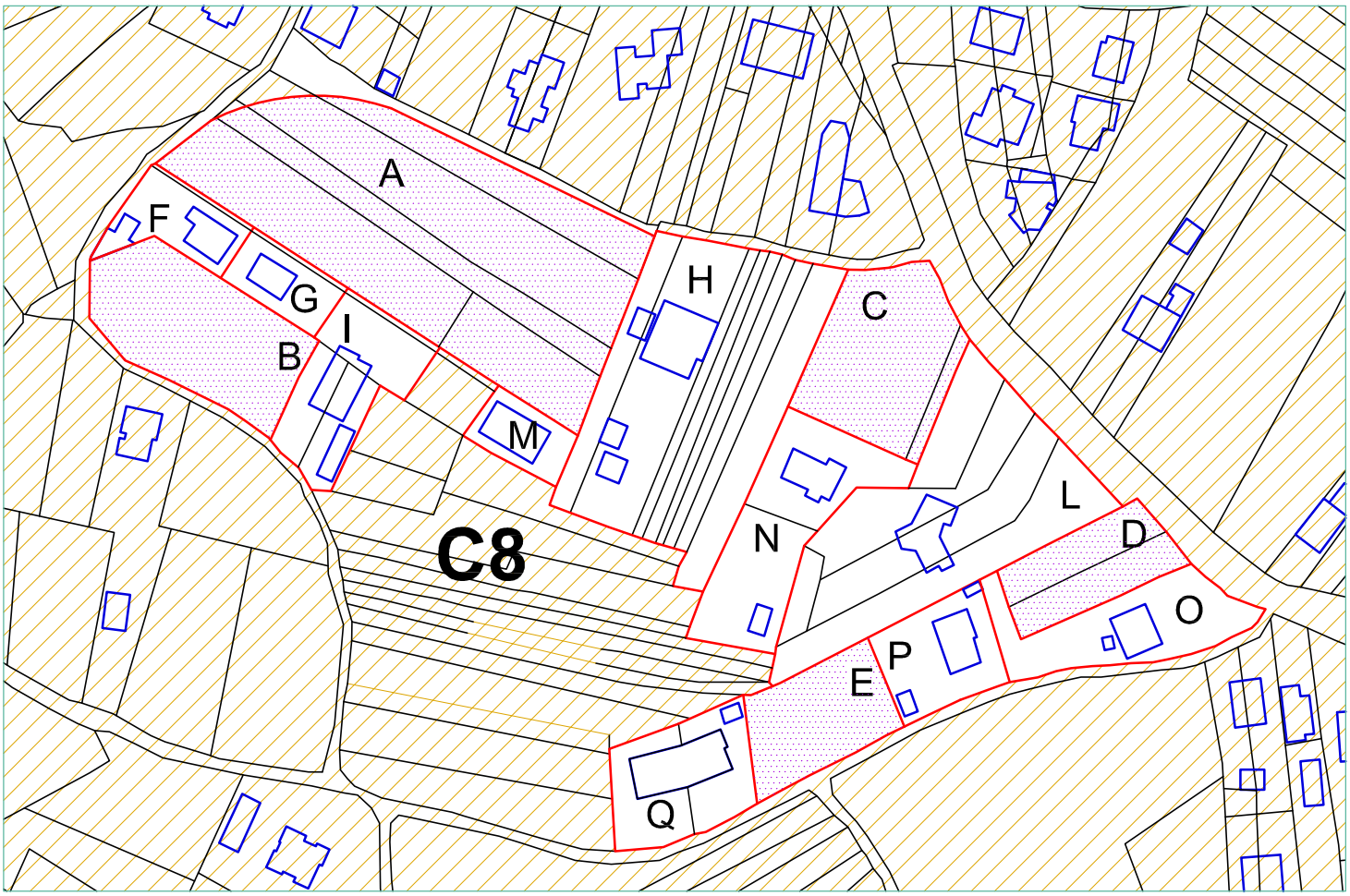

VARIANTE PARZIALE 2016

COMUNE DI INVORIO: CAPACITA' INSEDIATIVA RESIDENZIALE TEORICA	COMP:	C 8

Lotti	RILEVAMENTO DATI					ELABORAZIONE DATI									
	Superficie fondiaria			Volume esist.	Abit. esist.	INDICI		DENSITA'		VOLUME			ABITANTI		
	Totale	di cui ed.	libera			esist.	PRG	esist.	PRG	nuov.ed.	ampliam.	Totale	esist.	amm.	Tot.
	a	b	c	d	e	f=d/b	g	h=d/e	i	m=cxg	n=l-d	o=d+m+n	p=e	q=m/i	s=p+q
	mq.	mq.	mq.	mc.	n°	mc/mq	mc/mq	mc/ab	mc/ab	mc.	mc.	mc.	n°	n°	n°
● A	6451	0	6451	0	0	0,00	0,60	0	192	3871	0	3871	0	20	20
● B	2041	0	2041	0	0	0,00	0,60	0	192	1225	0	1225	0	6	6
● C	1916	0	1916	0	0	0,00	0,60	0	192	1150	0	1150	0	6	6
● D	1019	0	1019	0	0	0,00	0,60	0	192	611	0	611	0	3	3
● E	1205	0	1205	0	0	0,00	0,60	0	192	723	0	723	0	4	4
F	668	668	0	1166	4	1,75	0,60	292	192	0	0	1166	4	0	4
G	503	503	0	581	2	1,16	0,60	291	192	0	0	581	2	0	2
H	4486	4486	0	874	5	0,19	0,60	175	192	0	0	874	5	0	5
I	1254	1254	0	1195	6	0,95	0,60	199	192	0	0	1195	6	0	6
L	3873	3873	0	630	2	0,16	0,60	315	192	0	0	630	2	0	2
M	484	484	0	1639	14	3,39	0,60	117	192	0	0	1639	14	0	14
N	1831	1831	0	469	4	0,26	0,60	117	192	0	0	469	4	0	4
O	1269	1269	0	815	3	0,64	0,60	272	192	0	0	815	3	0	3
P	977	977	0	1024	5	1,05	0,60	205	192	0	0	1024	5	0	5
Q	1306	1306	0	993	4	0,76	0,60	248	192	0	0	993	4	0	4
R															
S															
T															
U															
V															
Z															
Tot.	**29283**	**16651**	**12632**	**9386**	**49**	**0,56**	**0,60**	**192**	**192**	**7579**	**0**	**16965**	**49**	**39**	**88**

RIEPILOGO DEI DATI E INDICAZIONE DEL COMPARTO:

Superficie fondiaria aree già edificate con indice < dell'indice previsto dal PRG ……. = mq. 9925 pari al : 34 %

Superficie fondiaria aree già edificate con indice > dell'indice previsto dal PRG ……. = mq. 6461 pari al : 22 %

Indice fondiario medio di comparto (volume/superficie fondiaria)…….…… = mc./mq. 0,32

Indice fondiario medio dei lotti già edificati (volume/superficie fondiaria edificata).… = mc./mq. 0,56

Indice volumetrico di P.R.G. …….…….……...…...……..…….. = mc./mq. 0,60

Abitanti esist. n° 49 Nuovi ab. teorici n° 39 Tot. ab. teorici di Piano n° 88

ESTRATTO PLANIMETRICO DEL COMPARTO: Scala: 1:2000

COMPARTO C9

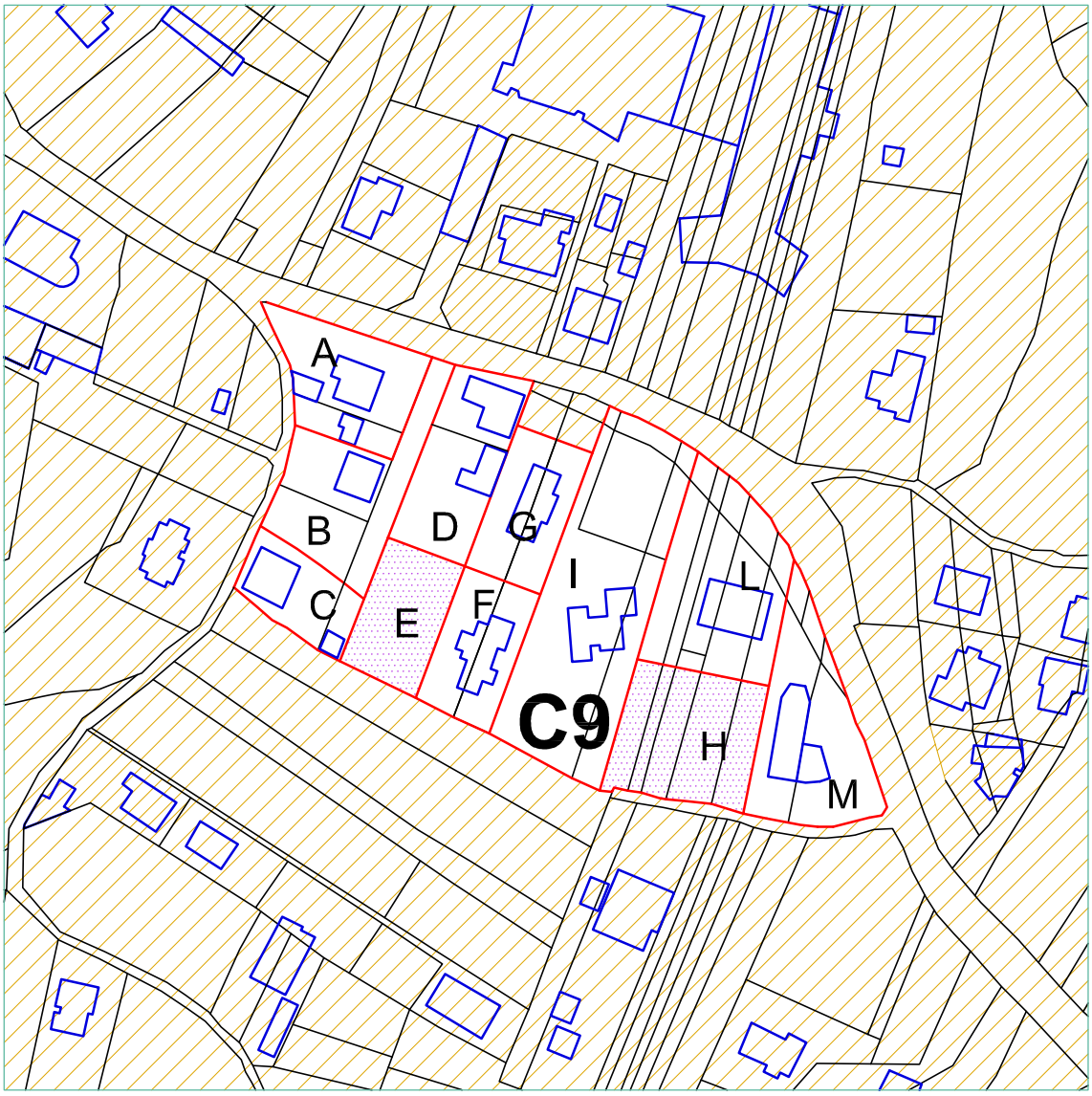

VARIANTE PARZIALE 2016

COMUNE DI INVORIO: CAPACITA' INSEDIATIVA RESIDENZIALE TEORICA	COMP:	C 9

Lotti	RILEVAMENTO DATI					ELABORAZIONE DATI									
	Superficie fondiaria			Volume esist.	Abit. esist.	INDICI		DENSITA'		VOLUME			ABITANTI		
	Totale	di cui ed.	libera			esist.	PRG	esist.	PRG	nuov.ed.	ampliam.	Totale	esist.	amm.	Tot.
	a	b	c	d	e	f=d/b	g	h=d/e	i	m=cxg	n=l-d	o=d+m+n	p=e	q=m/i	s=p+q
	mq.	mq.	mq.	mc.	n°	mc/mq	mc/mq	mc/ab	mc/ab	mc.	mc.	mc.	n°	n°	n°
A	1124	1124	0	833	4	0,74	0,60	208	191	0	0	833	4	0	4
B	1352	1352	0	698	3	0,52	0,60	233	191	0	0	698	3	0	3
C	676	676	0	455	5	0,67	0,60	91	191	0	0	455	5	0	5
D	1187	1187	0	976	5	0,82	0,60	195	191	0	0	976	5	0	5
● E	863	0	863	0	0	0,00	0,60	0	191	518	0	518	0	3	3
F	898	898	0	584	3	0,65	0,60	195	191	0	0	584	3	0	3
G	928	928	0	519	3	0,56	0,60	173	191	0	0	519	3	0	3
● H	1150	0	1150	0	0	0,00	0,60	0	191	690	0	690	0	4	4
I	2936	2936	0	665	2	0,23	0,60	333	191	0	0	665	2	0	2
L	3423	3423	0	704	4	0,21	0,60	176	191	0	0	704	4	0	4
M	1425	1425	0	1651	8	1,16	0,60	206	191	0	0	1651	8	0	8
N															
O															
P															
Q															
R															
S															
T															
U															
V															
Z															
Tot.	**15962**	**13949**	**2013**	**7085**	**37**	**0,51**	**0,60**	**191**	**191**	**1208**	**0**	**8293**	**37**	**6**	**43**

RIEPILOGO DEI DATI E INDICAZIONE DEL COMPARTO:

Superficie fondiaria aree già edificate con indice < dell'indice previsto dal PRG ……. = mq. 2280 pari al : 15 %

Superficie fondiaria aree già edificate con indice > dell'indice previsto dal PRG ……. = mq. 11669 pari al : 79 %

Indice fondiario medio di comparto (volume/superficie fondiaria)…….…… = mc./mq. 0,44

Indice fondiario medio dei lotti già edificati (volume/superficie fondiaria edificata).… = mc./mq. 0,51

Indice volumetrico di P.R.G. …….…….……...…..……...…….. = mc./mq. 0,60

Abitanti esist. n° 37 Nuovi ab. teorici n° 6 Tot. ab. teorici di Piano n° 43

ESTRATTO PLANIMETRICO DEL COMPARTO: Scala: 1:2000

COMPARTO C10

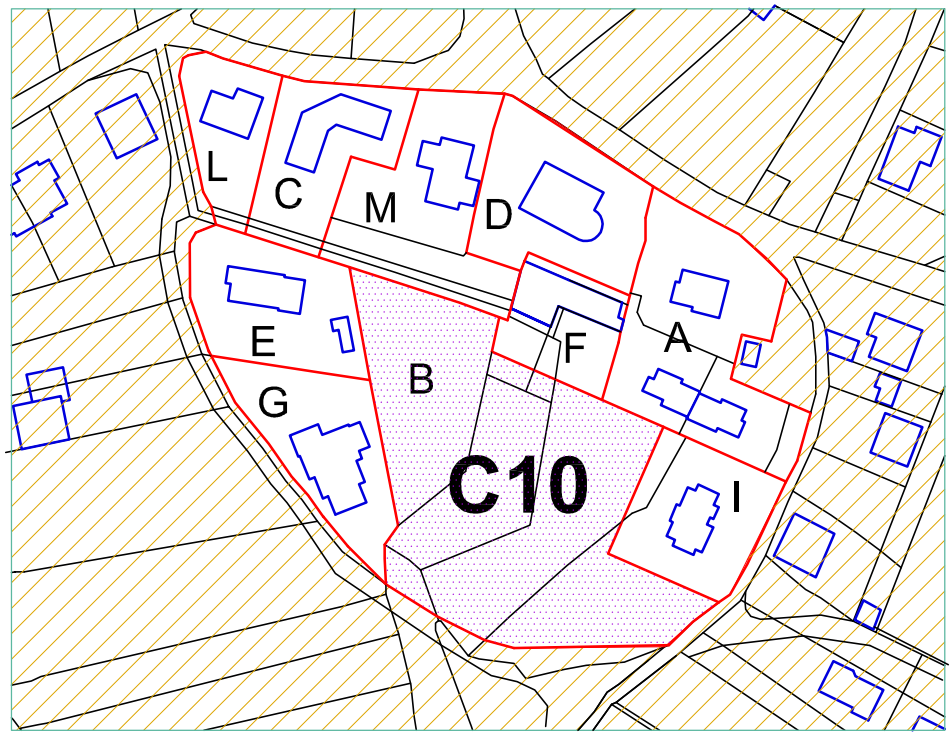

VARIANTE PARZIALE 2016

COMUNE DI INVORIO: CAPACITA' INSEDIATIVA RESIDENZIALE TEORICA	COMP:	C 10

Lotti	RILEVAMENTO DATI					ELABORAZIONE DATI									
	Superficie fondiaria			Volume esist.	Abit. esist.	INDICI		DENSITA'		VOLUME			ABITANTI		
	Totale	di cui ed.	libera			esist.	PRG	esist.	PRG	nuov.ed.	ampliam.	Totale	esist.	amm.	Tot.
	a	b	c	d	e	f=d/b	g	h=d/e	i	m=cxg	n=l-d	o=d+m+n	p=e	q=m/i	s=p+q
	mq.	mq.	mq.	mc.	n°	mc/mq	mc/mq	mc/ab	mc/ab	mc.	mc.	mc.	n°	n°	n°
A	2804	2804	0	1344	7	0,48	0,60	192	200	0	0	1344	7	0	7
● B	5665	0	5665	0	0	0,00	0,60	0	200	3399	0	3399	0	17	17
C	1206	1206	0	773	1	0,64	0,60	773	200	0	0	773	1	0	1
D	1682	1682	0	1655	5	0,98	0,60	331	200	0	0	1655	5	0	5
E	1632	1522	0	1080	4	0,71	0,60	270	200	0	0	1080	4	0	4
F	768	768	0	1718	5	2,24	0,60	344	200	0	0	1718	5	0	5
G	1568	1462	0	1824	2	1,25	0,60	912	200	0	0	1824	2	0	2
H	0	0	0	0	0	0,00	0,60	0	200	0	0	0	0	0	0
I	1227	1227	0	483	3	0,39	0,60	161	200	0	0	483	3	0	3
L	913	913	0	411	1	0,45	0,60	411	200	0	0	411	1	0	1
M	1670	1670	0	633	1	0,38	0,60	633	200	0	0	633	1	0	1
N															
O															
P															
Q															
R															
S															
T															
U															
V															
Z															
Tot.	**19135**	**13254**	**5665**	**9921**	**29**	**0,75**	**0,60**	**342**	**200**	**3399**	**0**	**13320**	**29**	**17**	**46**

RIEPILOGO DEI DATI E INDICAZIONE DEL COMPARTO:

Superficie fondiaria aree già edificate con indice < dell'indice previsto dal PRG ……. = mq. 6614 pari al : 42 %

Superficie fondiaria aree già edificate con indice > dell'indice previsto dal PRG ……. = mq. 3656 pari al : 23 %

Indice fondiario medio di comparto (volume/superficie fondiaria)…….…… = mc./mq. 0,52

Indice fondiario medio dei lotti già edificati (volume/superficie fondiaria edificata)…. = mc./mq. 0,75

Indice volumetrico di P.R.G. …….…….……...…..……..…….. = mc./mq. 0,60

Abitanti esist. n° 29 Nuovi ab. teorici n° 17 Tot. ab. teorici di Piano n° 46

ESTRATTO PLANIMETRICO DEL COMPARTO: Scala: 1:2000

COMPARTO C11

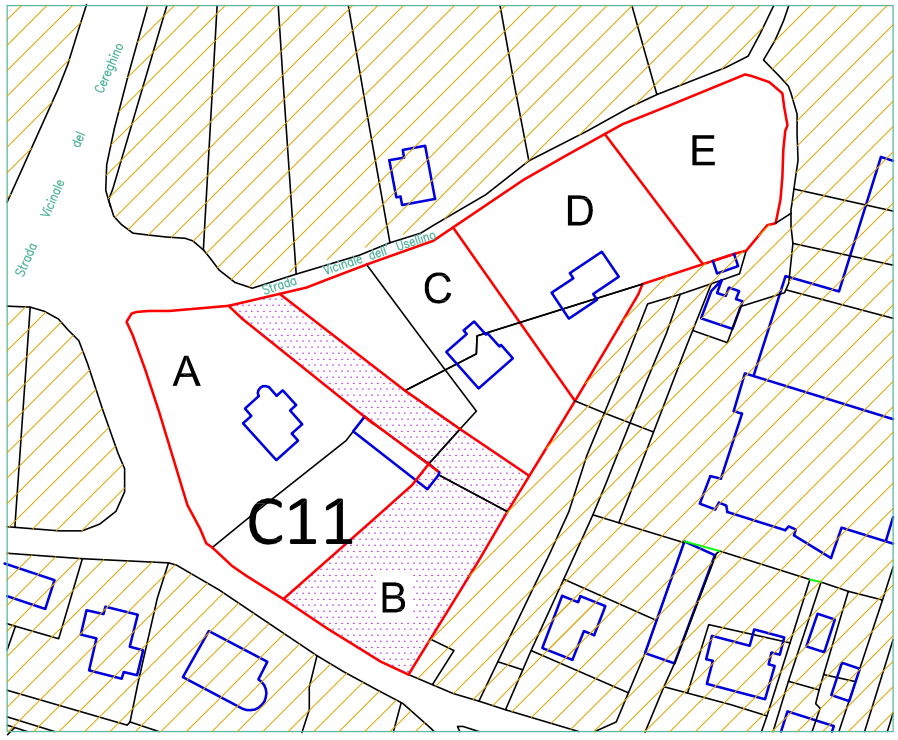

VARIANTE PARZIALE 2016

COMUNE DI INVORIO: CAPACITA' INSEDIATIVA RESIDENZIALE TEORICA	COMP:	C 11

Lotti	RILEVAMENTO DATI					ELABORAZIONE DATI									
	Superficie fondiaria			Volume esist.	Abit. esist.	INDICI		DENSITA'		VOLUME			ABITANTI		
	Totale	di cui ed.	libera			esist.	PRG	esist.	PRG	nuov.ed.	ampliam.	Totale	esist.	amm.	Tot.
	a	b	c	d	e	f=d/b	g	h=d/e	i	m=cxg	n=l-d	o=d+m+n	p=e	q=m/i	s=p+q
	mq.	mq.	mq.	mc.	n°	mc/mq	mc/mq	mc/ab	mc/ab	mc.	mc.	mc.	n°	n°	n°
A	3325	3325	0	1067	5	0,32	0,60	213	200	0	0	1067	5	0	5
● B	2754	0	2754	0	0	0,00	0,60	0	200	1652	0	1652	0	8	8
C	2135	2135	0	459	2	0,21	0,60	230	200	0	0	459	2	0	2
D	2204	2204	0	851	4	0,39	0,60	213	200	0	0	851	4	0	4
E	1509	0	1509	0	0	0,00	0,60	0	200	0	0	0	0	0	0
F															
G															
H															
I															
L															
M															
N															
O															
P															
Q															
R															
S															
T															
U															
V															
Z															
Tot.	**11927**	**7664**	**4263**	**2377**	**11**	**0,31**	**0,60**	**216**	**200**	**1652**	**0**	**4029**	**11**	**8**	**19**

RIEPILOGO DEI DATI E INDICAZIONE DEL COMPARTO:

Superficie fondiaria aree già edificate con indice < dell'indice previsto dal PRG ……. = mq. 7664 pari al : 64 %

Superficie fondiaria aree già edificate con indice > dell'indice previsto dal PRG ……. = mq. 0 pari al : 0 %

Indice fondiario medio di comparto (volume/superficie fondiaria)…….…… = mc./mq. 0,20

Indice fondiario medio dei lotti già edificati (volume/superficie fondiaria edificata)…. = mc./mq. 0,31

Indice volumetrico di P.R.G. …….…….……...…..……..…….. = mc./mq. 0,60

Abitanti esist. n° 11 Nuovi ab. teorici n° 8 Tot. ab. teorici di Piano n° 19

ESTRATTO PLANIMETRICO DEL COMPARTO: Scala: 1:2000

COMPARTO C12

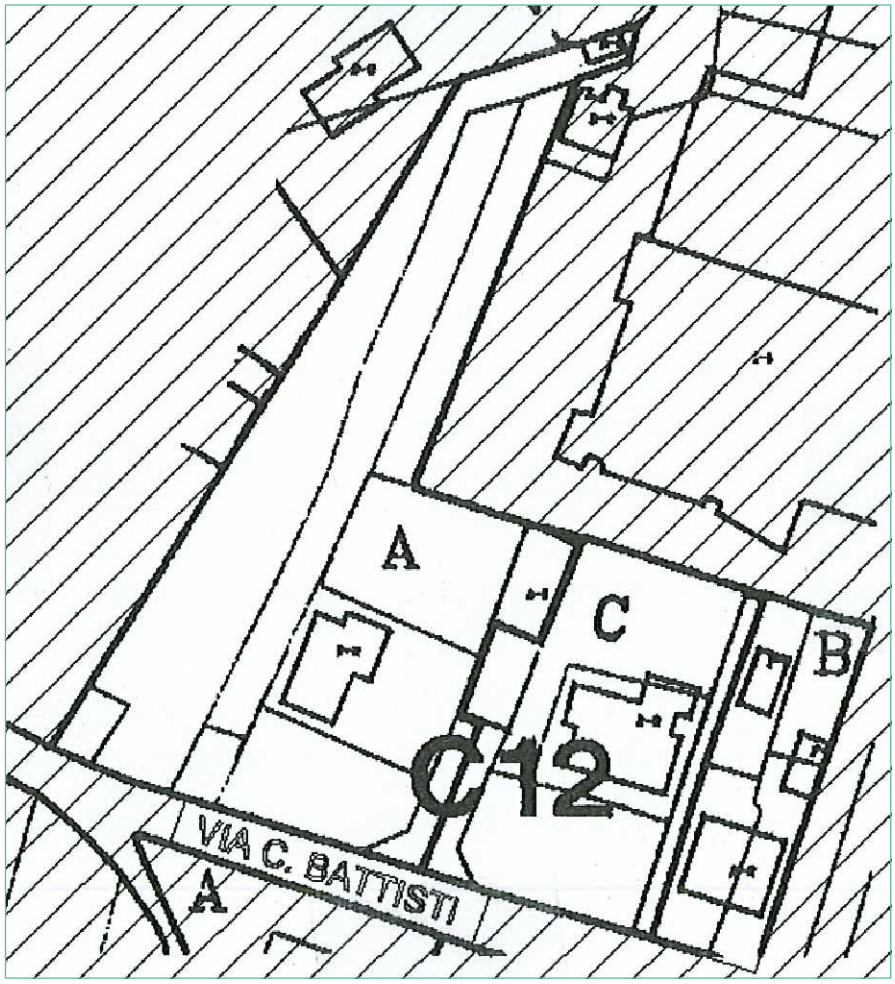

VARIANTE PARZIALE 2016

COMUNE DI INVORIO: CAPACITA' INSEDIATIVA RESIDENZIALE TEORICA	COMP:	C 12

Lotti	RILEVAMENTO DATI					ELABORAZIONE DATI									
	Superficie fondiaria			Volume esist.	Abit. esist.	INDICI		DENSITA'		VOLUME			ABITANTI		
	Totale	di cui ed.	libera			esist.	PRG	esist.	PRG	nuov.ed.	ampliam.	Totale	esist.	amm.	Tot.
	a	b	c	d	e	f=d/b	g	h=d/e	i	m=cxg	n=l-d	o=d+m+n	p=e	q=m/i	s=p+q
	mq.	mq.	mq.	mc.	n°	mc/mq	mc/mq	mc/ab	mc/ab	mc.	mc.	mc.	n°	n°	n°
A	4409	4409	0	2437	2	0,55	0,60	1219	200	0	0	2437	2	0	2
B	937	937	0	934	2	1,00	0,60	467	200	0	0	934	2	0	2
C	2013	2013	0	1447	4	0,72	0,60	362	200	0	0	1447	4	0	4
D															
E															
F															
G															
H															
I															
L															
M															
N															
O															
P															
Q															
R															
S															
T															
U															
V															
Z															
Tot.	**7359**	**7359**	**0**	**4818**	**8**	**0,65**	**0,60**	**602**	**200**	**0**	**0**	**4818**	**8**	**0**	**8**

RIEPILOGO DEI DATI E INDICAZIONE DEL COMPARTO:

Superficie fondiaria aree già edificate con indice < dell'indice previsto dal PRG ……. = mq. 4409 pari al : 60 %

Superficie fondiaria aree già edificate con indice > dell'indice previsto dal PRG ……. = mq. 2950 pari al : 40 %

Indice fondiario medio di comparto (volume/superficie fondiaria)…….…… = mc./mq. 0,65

Indice fondiario medio dei lotti già edificati (volume/superficie fondiaria edificata)…. = mc./mq. 0,65

Indice volumetrico di P.R.G. …….…….……...…..……..…….. = mc./mq. 0,60

Abitanti esist. n° 8 Nuovi ab. teorici n° 0 Tot. ab. teorici di Piano n° 8

ESTRATTO PLANIMETRICO DEL COMPARTO: Scala: 1:2000

COMPARTO C13

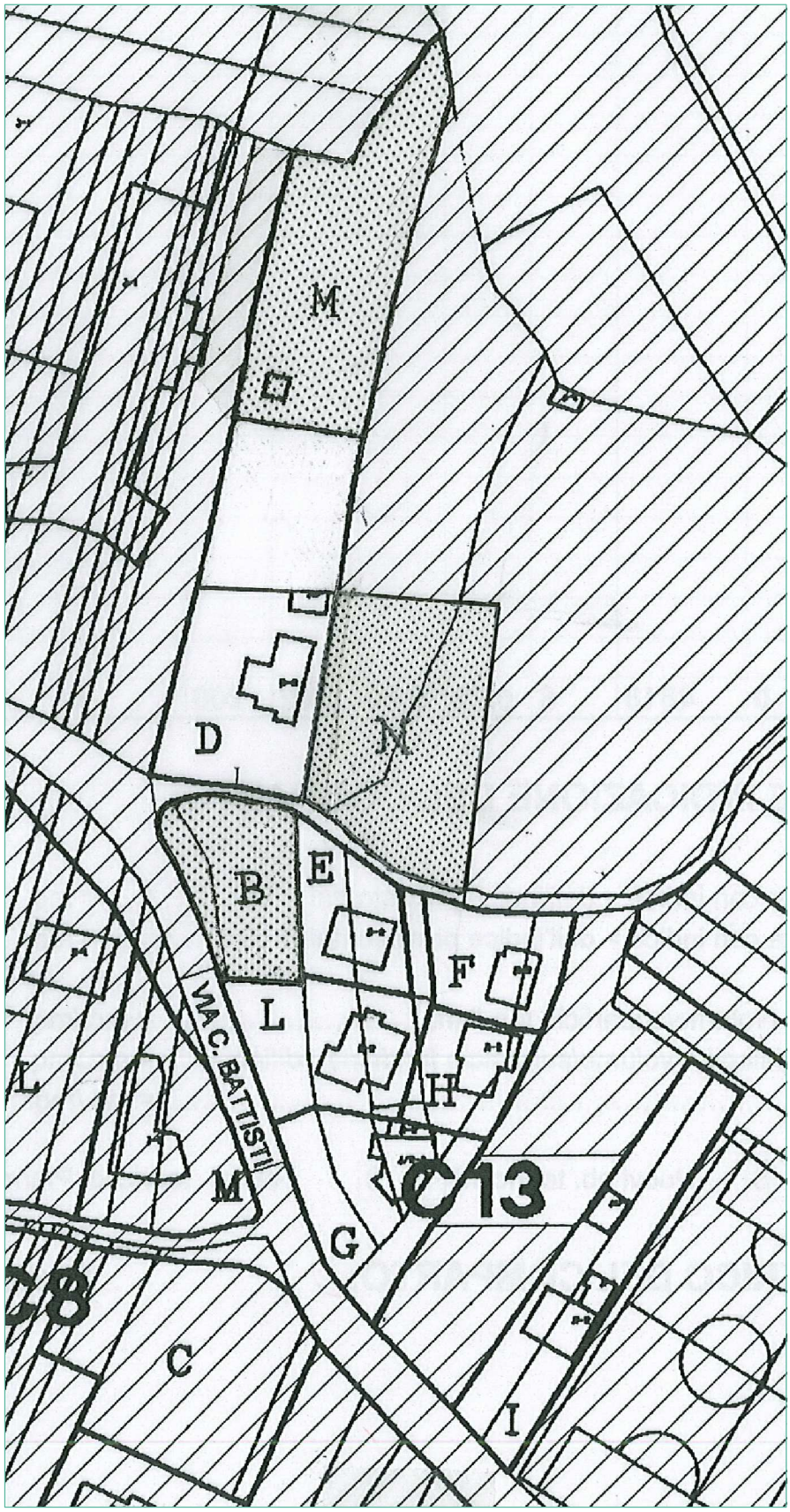

VARIANTE PARZIALE 2016

COMUNE DI INVORIO: CAPACITA' INSEDIATIVA RESIDENZIALE TEORICA	COMP:	C 13

Lotti	RILEVAMENTO DATI					ELABORAZIONE DATI									
	Superficie fondiaria			Volume esist.	Abit. esist.	INDICI		DENSITA'		VOLUME			ABITANTI		
	Totale	di cui ed.	libera			esist.	PRG	esist.	PRG	nuov.ed.	ampliam.	Totale	esist.	amm.	Tot.
	a	b	c	d	e	f=d/b	g	h=d/e	i	m=cxg	n=l-d	o=d+m+n	p=e	q=m/i	s=p+q
	mq.	mq.	mq.	mc.	n°	mc/mq	mc/mq	mc/ab	mc/ab	mc.	mc.	mc.	n°	n°	n°
A	0	0	0	0	0	0,00	0,60	0	200	0	0	0	0	0	0
● B	968	0	968	0	0	0,00	0,60	0	200	581	0	581	0	3	3
C	0	0	0	0	0	0,00	0,60	0	200	0	0	0	0	0	0
D	2425	2425	0	1095	3	0,45	0,60	365	200	0	0	1095	3	0	3
E	671	671	0	826	5	1,23	0,60	165	200	0	0	826	5	0	5
F	716	716	0	628	2	0,88	0,60	314	200	0	0	628	2	0	2
G	1170	1170	0	1081	3	0,92	0,60	360	200	0	0	1081	3	0	3
H	574	574	0	886	3	1,54	0,60	295	200	0	0	886	3	0	3
I	1476	1476	0	992	3	0,67	0,60	331	200	0	0	992	3	0	3
L	1016	1016	0	1217	3	1,20	0,60	406	200	0	0	1217	3	0	3
● M	1800	0	1800	0	0	0,00	0,60	0	200	1080	0	1080	0	5	5
● N	2000	0	2000	0	0	0,00	0,60	0	200	1200	0	1200	0	6	6
O															
P															
Q															
R															
S															
T															
U															
V															
Z															
Tot.	**12816**	**8048**	**4768**	**6725**	**22**	**0,84**	**0,60**	**306**	**200**	**2861**	**0**	**9586**	**22**	**14**	**36**

RIEPILOGO DEI DATI E INDICAZIONE DEL COMPARTO:

Superficie fondiaria aree già edificate con indice < dell'indice previsto dal PRG ……. = mq. 2425 pari al : 22 %

Superficie fondiaria aree già edificate con indice > dell'indice previsto dal PRG ……. = mq. 7048 pari al : 65 %

Indice fondiario medio di comparto (volume/superficie fondiaria)…….…… = mc./mq. 0,52

Indice fondiario medio dei lotti già edificati (volume/superficie fondiaria edificata).… = mc./mq. 0,84

Indice volumetrico di P.R.G. …….…….……...…..……..…….. = mc./mq. 0,60

Abitanti esist. n° 22 Nuovi ab. teorici n° 14 Tot. ab. teorici di Piano n° 36

ESTRATTO PLANIMETRICO DEL COMPARTO: Scala: 1:2000

COMPARTO C14

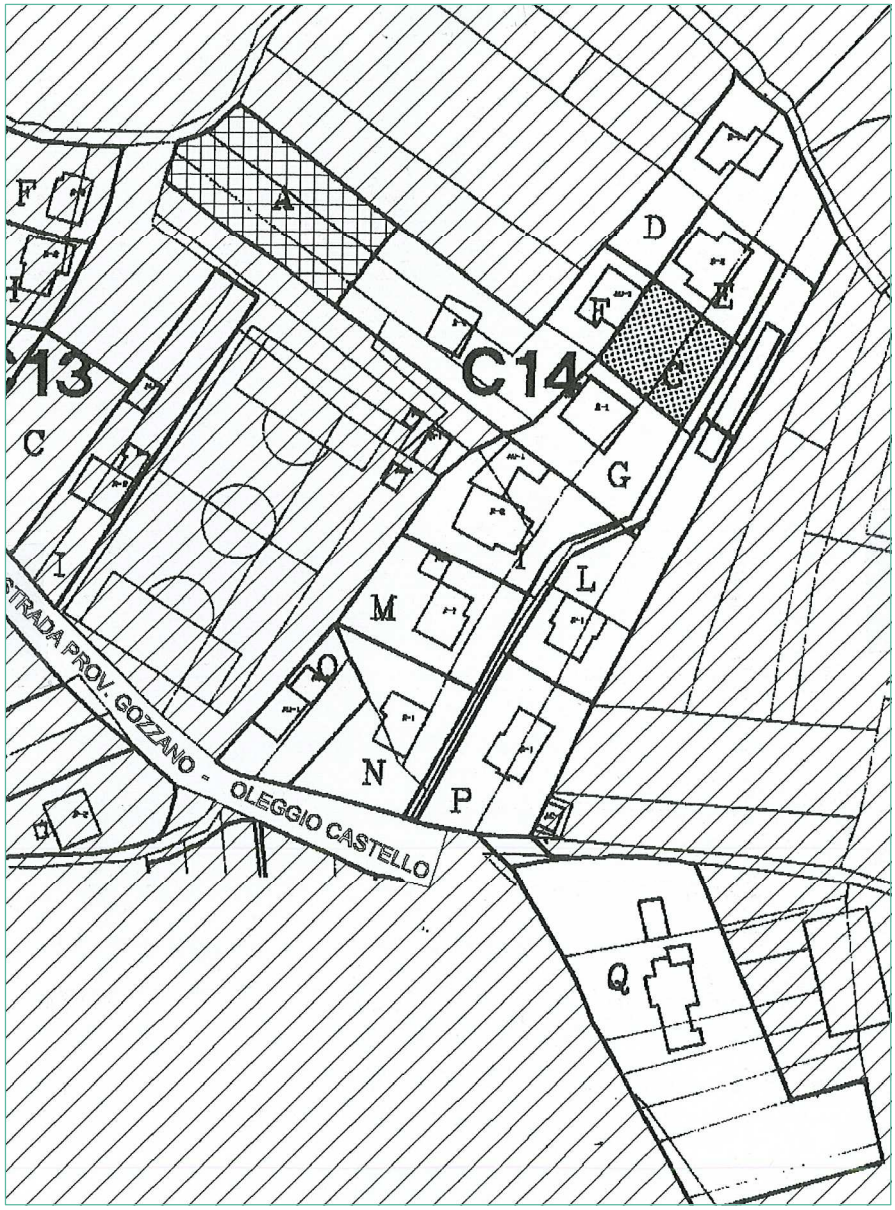

VARIANTE PARZIALE 2016

COMUNE DI INVORIO: CAPACITA' INSEDIATIVA RESIDENZIALE TEORICA	COMP:	C 14

Lotti	RILEVAMENTO DATI					ELABORAZIONE DATI									
	Superficie fondiaria			Volume esist.	Abit. esist.	INDICI		DENSITA'		VOLUME			ABITANTI		
	Totale	di cui ed.	libera			esist.	PRG	esist.	PRG	nuov.ed.	ampliam.	Totale	esist.	amm.	Tot.
	a	b	c	d	e	f=d/b	g	h=d/e	i	m=cxg	n=l-d	o=d+m+n	p=e	q=m/i	s=p+q
	mq.	mq.	mq.	mc.	n°	mc/mq	mc/mq	mc/ab	mc/ab	mc.	mc.	mc.	n°	n°	n°
▲ A	1547	0	1547	0	0	0,00	0,60	0	200	928	0	928	0	5	5
B	0	0	0	0	0	0,00	0,60	0	200	0	0	0	0	0	0
● C	715	0	715	0	0	0,00	0,60	0	200	429	0	429	0	2	2
D	2016	2016	0	546	5	0,27	0,60	109	200	0	0	546	5	0	5
E	1052	1052	0	1346	2	1,28	0,60	673	200	0	0	1346	2	0	2
F	2109	2109	0	764	2	0,36	0,60	382	200	0	0	764	2	0	2
G	974	974	0	625	3	0,64	0,60	208	200	0	0	625	3	0	3
H	0	0	0	0	0	0,00	0,60	0	200	0	0	0	0	0	0
I	1216	1216	0	1293	5	1,06	0,60	259	200	0	0	1293	5	0	5
L	1396	1396	0	493	3	0,35	0,60	164	200	0	0	493	3	0	3
M	1120	1120	0	464	4	0,41	0,60	116	200	0	0	464	4	0	4
N	1169	1169	0	422	2	0,36	0,60	211	200	0	0	422	2	0	2
O	765	765	0	670	2	0,88	0,60	335	200	0	0	670	2	0	2
P	1228	1228	0	571	3	0,46	0,60	190	200	0	0	571	3	0	3
Q	5772	5772	0	1704	4	0,30	0,60	426	200	0	0	1704	4	0	4
R															
S															
T															
U															
V															
Z															
Tot.	**21079**	**18817**	**2262**	**8898**	**35**	**0,47**	**0,60**	**254**	**200**	**1357**	**0**	**10255**	**35**	**7**	**42**

RIEPILOGO DEI DATI E INDICAZIONE DEL COMPARTO:

Superficie fondiaria aree già edificate con indice < dell'indice previsto dal PRG ……. = mq. 14810 pari al : 70 %

Superficie fondiaria aree già edificate con indice > dell'indice previsto dal PRG ……. = mq. 4007 pari al : 19 %

Indice fondiario medio di comparto (volume/superficie fondiaria)…….…… = mc./mq. 0,42

Indice fondiario medio dei lotti già edificati (volume/superficie fondiaria edificata).… = mc./mq. 0,47

Indice volumetrico di P.R.G. …….…….……...…..……..…….. = mc./mq. 0,60

Abitanti esist. n° 35 Nuovi ab. teorici n° 7 Tot. ab. teorici di Piano n° 42

ESTRATTO PLANIMETRICO DEL COMPARTO: Scala: 1:2000

COMPARTO C15

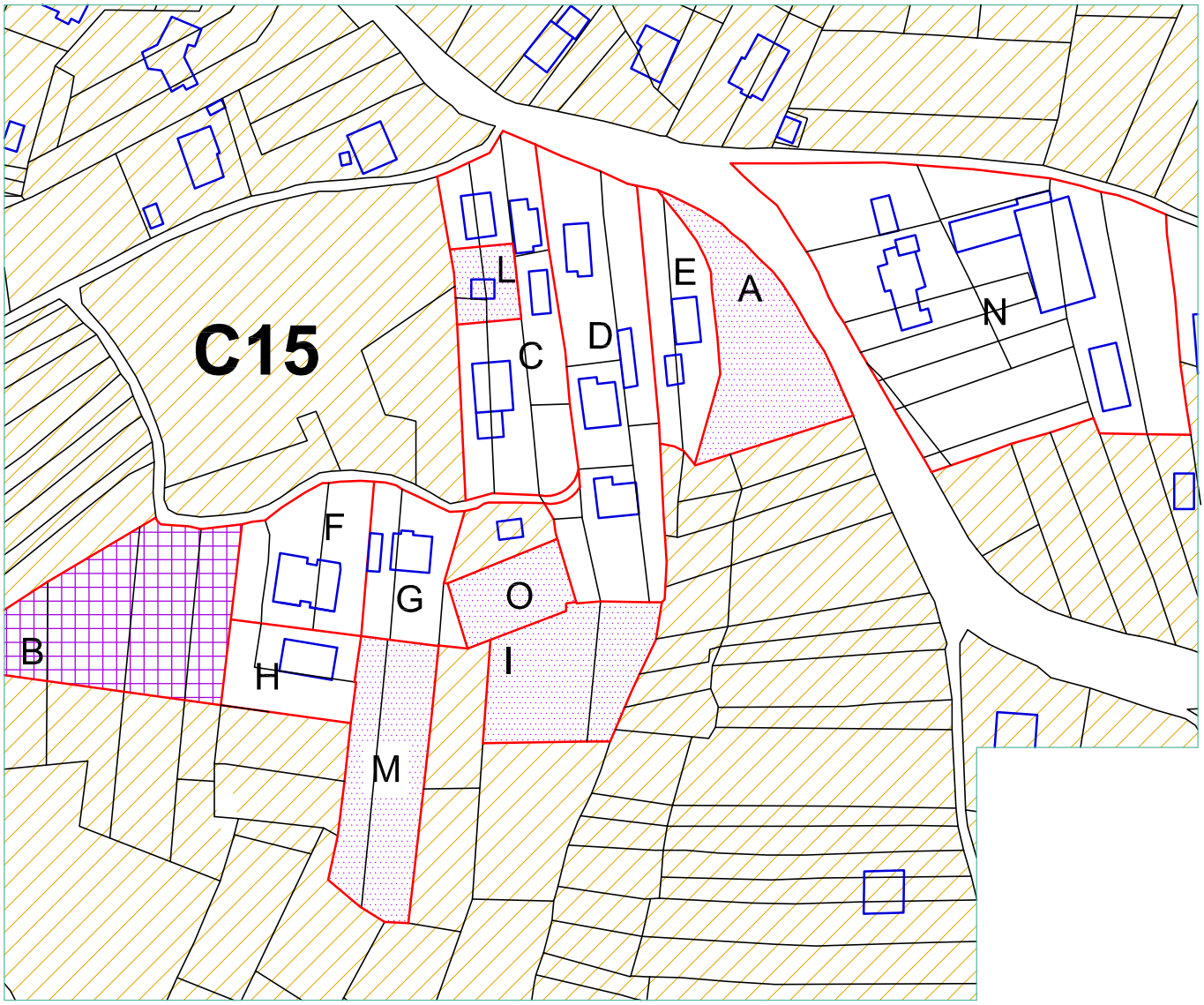

VARIANTE PARZIALE 2016

COMUNE DI INVORIO: CAPACITA' INSEDIATIVA RESIDENZIALE TEORICA	COMP:	C 15

Lotti	RILEVAMENTO DATI					ELABORAZIONE DATI									
	Superficie fondiaria			Volume esist.	Abit. esist.	INDICI		DENSITA'		VOLUME			ABITANTI		
	Totale	di cui ed.	libera			esist.	PRG	esist.	PRG	nuov.ed.	ampliam.	Totale	esist.	amm.	Tot.
	a	b	c	d	e	f=d/b	g	h=d/e	i	m=cxg	n=l-d	o=d+m+n	p=e	q=m/i	s=p+q
	mq.	mq.	mq.	mc.	n°	mc/mq	mc/mq	mc/ab	mc/ab	mc.	mc.	mc.	n°	n°	n°
● A	1920	0	1920	0	0	0,00	0,60	0	200	1152	0	1152	0	6	6
▲ B	2835	0	2835	0	0	0,00	0,60	0	200	1701	0	1701	0	9	9
C	2966	2966	0	2385	11	0,80	0,60	217	200	0	0	2385	11	0	11
D	3663	3663	0	2019	7	0,55	0,60	288	200	0	0	2019	7	0	7
E	1308	1308	0	612	8	0,47	0,60	77	200	0	0	612	8	0	8
F	1528	1528	0	1571	7	1,03	0,60	224	200	0	0	1571	7	0	7
G	1663	1663	0	781	3	0,47	0,60	260	200	0	0	781	3	0	3
H	1005	1005	0	465	2	0,46	0,60	233	200	0	0	465	2	0	2
● I	1685	0	1685	0	0	0,00	0,60	0	200	1011	0	0	0	5	5
● L	500	0	500	0	0	0,00	0,60	0	200	300	0	0	0	2	2
● M	1900	0	1900	0	0	0,00	0,60	0	200	1140	0	0	0	6	6
N	8150	8150	0	3915	4	0,48	0,60	979	200	0	0	3915	4	0	4
● O	720	0	720	0	0	0,00	0,60	0	200	432	0	432	0	2	2
P															
Q															
R															
S															
T															
U															
V															
Z															
Tot.	**29843**	**20283**	**9560**	**11748**	**42**	**0,58**	**0,60**	**280**	**200**	**5736**	**0**	**15033**	**42**	**29**	**71**

RIEPILOGO DEI DATI E INDICAZIONE DEL COMPARTO:

Superficie fondiaria aree già edificate con indice < dell'indice previsto dal PRG ……. = mq. 7876 pari al : 42 %

Superficie fondiaria aree già edificate con indice > dell'indice previsto dal PRG ……. = mq. 4494 pari al : 23 %

Indice fondiario medio di comparto (volume/superficie fondiaria)…….…… = mc./mq. 0,39

Indice fondiario medio dei lotti già edificati (volume/superficie fondiaria edificata).… = mc./mq. 0,58

Indice volumetrico di P.R.G. …….…….……...…...……...…….. = mc./mq. 0,60

Abitanti esist. n° 42 Nuovi ab. teorici n° 29 Tot. ab. teorici di Piano n° 71

ESTRATTO PLANIMETRICO DEL COMPARTO: Scala: 1:2000

COMPARTO C16

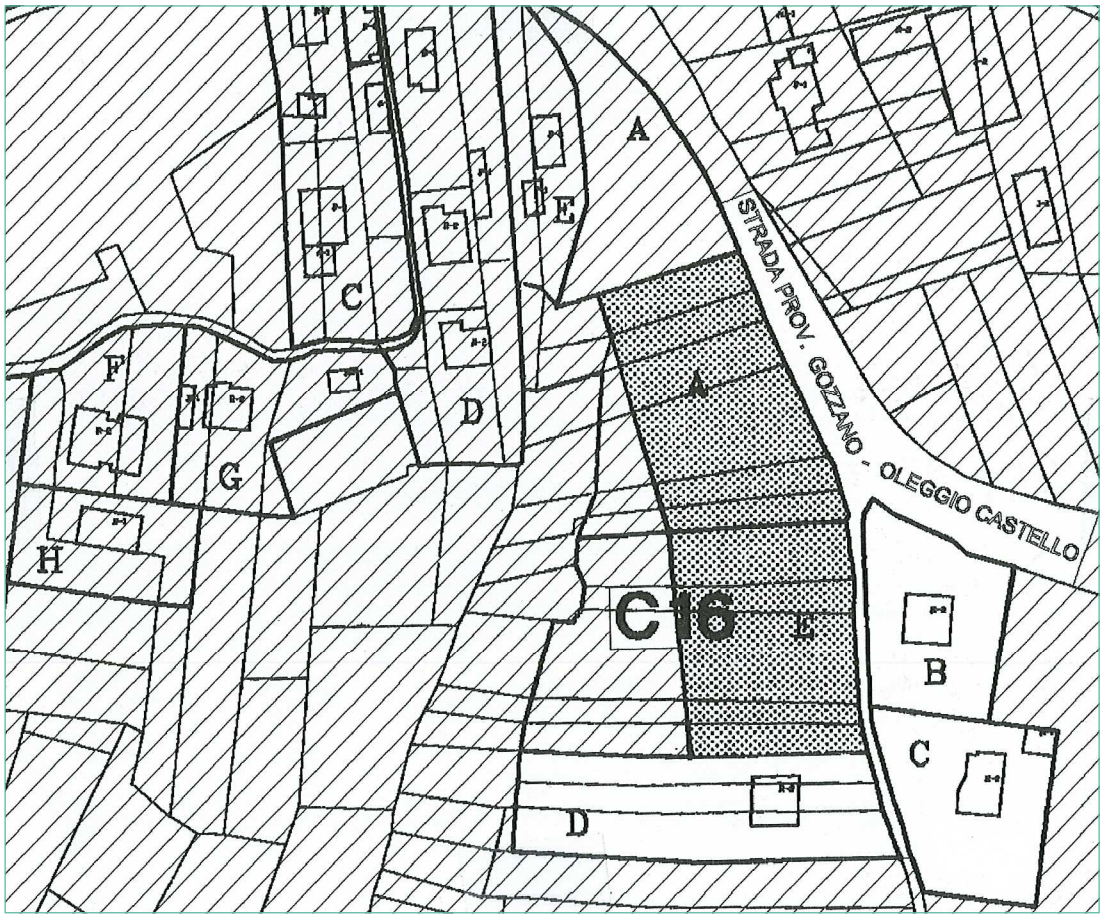

VARIANTE PARZIALE 2016

COMUNE DI INVORIO: CAPACITA' INSEDIATIVA RESIDENZIALE TEORICA	COMP:	C 16

Lotti	RILEVAMENTO DATI					ELABORAZIONE DATI									
	Superficie fondiaria			Volume esist.	Abit. esist.	INDICI		DENSITA'		VOLUME			ABITANTI		
	Totale	di cui ed.	libera			esist.	PRG	esist.	PRG	nuov.ed.	ampliam.	Totale	esist.	amm.	Tot.
	a	b	c	d	e	f=d/b	g	h=d/e	i	m=cxg	n=l-d	o=d+m+n	p=e	q=m/i	s=p+q
	mq.	mq.	mq.	mc.	n°	mc/mq	mc/mq	mc/ab	mc/ab	mc.	mc.	mc.	n°	n°	n°
● A	2800	0	2800	0	0	0,00	0,60	0	188	1680	0	1680	0	9	9
B	1661	1661	0	898	8	0,54	0,60	112	188	0	0	898	8	0	8
C	1816	1816	0	1011	4	0,56	0,60	253	188	0	0	1011	4	0	4
D	2570	2570	0	907	3	0,35	0,60	302	188	0	0	907	3	0	3
● E	2700	0	2700	0	0	0,00	0,60	0	188	1620	0	1620	0	9	9
F															
G															
H															
I															
L															
M															
N															
O															
P															
Q															
R															
S															
T															
U															
V															
Z															
Tot.	**11547**	**6047**	**5500**	**2816**	**15**	**0,47**	**0,60**	**188**	**188**	**3300**	**0**	**6116**	**15**	**18**	**33**

RIEPILOGO DEI DATI E INDICAZIONE DEL COMPARTO:

Superficie fondiaria aree già edificate con indice < dell'indice previsto dal PRG ……. = mq. 6047 pari al : 52 %

Superficie fondiaria aree già edificate con indice > dell'indice previsto dal PRG ……. = mq. 0 pari al : 0 %

Indice fondiario medio di comparto (volume/superficie fondiaria)…….…… = mc./mq. 0,24

Indice fondiario medio dei lotti già edificati (volume/superficie fondiaria edificata).… = mc./mq. 0,47

Indice volumetrico di P.R.G. …….…….……...…..……..…….. = mc./mq. 0,60

Abitanti esist. n° 15 Nuovi ab. teorici n° 18 Tot. ab. teorici di Piano n° 33

ESTRATTO PLANIMETRICO DEL COMPARTO: Scala: 1:2000

COMPARTO C17

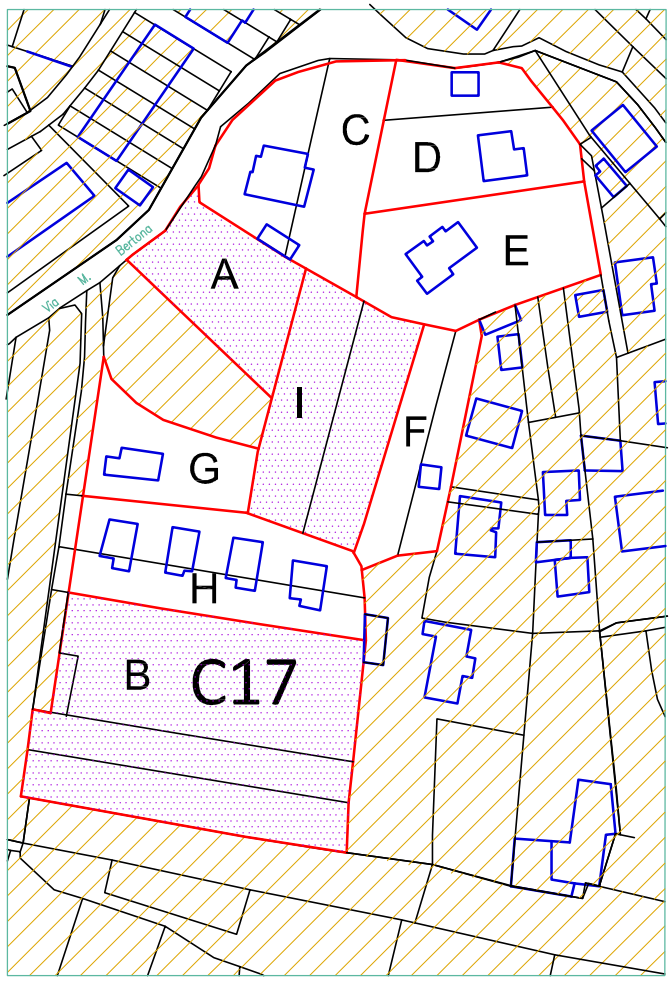

VARIANTE PARZIALE 2016

COMUNE DI INVORIO: CAPACITA' INSEDIATIVA RESIDENZIALE TEORICA	COMP:	C 17

Lotti	RILEVAMENTO DATI					ELABORAZIONE DATI									
	Superficie fondiaria			Volume esist.	Abit. esist.	INDICI		DENSITA'		VOLUME			ABITANTI		
	Totale	di cui ed.	libera			esist.	PRG	esist.	PRG	nuov.ed.	ampliam.	Totale	esist.	amm.	Tot.
	a	b	c	d	e	f=d/b	g	h=d/e	i	m=cxg	n=l-d	o=d+m+n	p=e	q=m/i	s=p+q
	mq.	mq.	mq.	mc.	n°	mc/mq	mc/mq	mc/ab	mc/ab	mc.	mc.	mc.	n°	n°	n°
● A	1230	0	1230	0	0	0,00	0,60	0	200	738	0	738	0	4	4
● B	4676	0	4676	0	0	0,00	0,60	0	200	2806	0	2806	0	14	14
C	2046	2046	0	1228	2	0,60	0,60	614	200	0	0	1228	2	0	2
D	1688	1688	0	768	3	0,45	0,60	256	200	0	0	768	3	0	3
E	1822	1822	0	513	2	0,28	0,60	257	200	0	0	513	2	0	2
F	1159	0	1159	0	0	0,00	0,60	0	200	0	0	0	0	0	0
G	1016	1016	0	588	1	0,58	0,60	588	200	0	0	588	1	0	1
H	2058	2058	0	1110	13	0,54	0,60	85	200	0	0	1110	13	0	13
● I	2080	0	2080	0	0	0,00	0,60	0	200	1248	0	1248	0	6	6
L	0	0	0	0	0	0,00	0,60	0	200	0	0	0	0	0	0
M															
N															
O															
P															
Q															
R															
S															
T															
U															
V															
Z															
Tot.	**17775**	**8630**	**9145**	**4207**	**21**	**0,49**	**0,60**	**200**	**200**	**4792**	**0**	**8999**	**21**	**24**	**45**

RIEPILOGO DEI DATI E INDICAZIONE DEL COMPARTO:

Superficie fondiaria aree già edificate con indice < dell'indice previsto dal PRG ……. = mq. 6584 pari al : 35 %

Superficie fondiaria aree già edificate con indice > dell'indice previsto dal PRG ……. = mq. 2046 pari al : 11 %

Indice fondiario medio di comparto (volume/superficie fondiaria)…….…… = mc./mq. 0,24

Indice fondiario medio dei lotti già edificati (volume/superficie fondiaria edificata).… = mc./mq. 0,49

Indice volumetrico di P.R.G. …….…….……...…..……..…….. = mc./mq. 0,60

Abitanti esist. n° 21 Nuovi ab. teorici n° 24 Tot. ab. teorici di Piano n° 45

ESTRATTO PLANIMETRICO DEL COMPARTO: Scala: 1:2000

COMPARTO C18

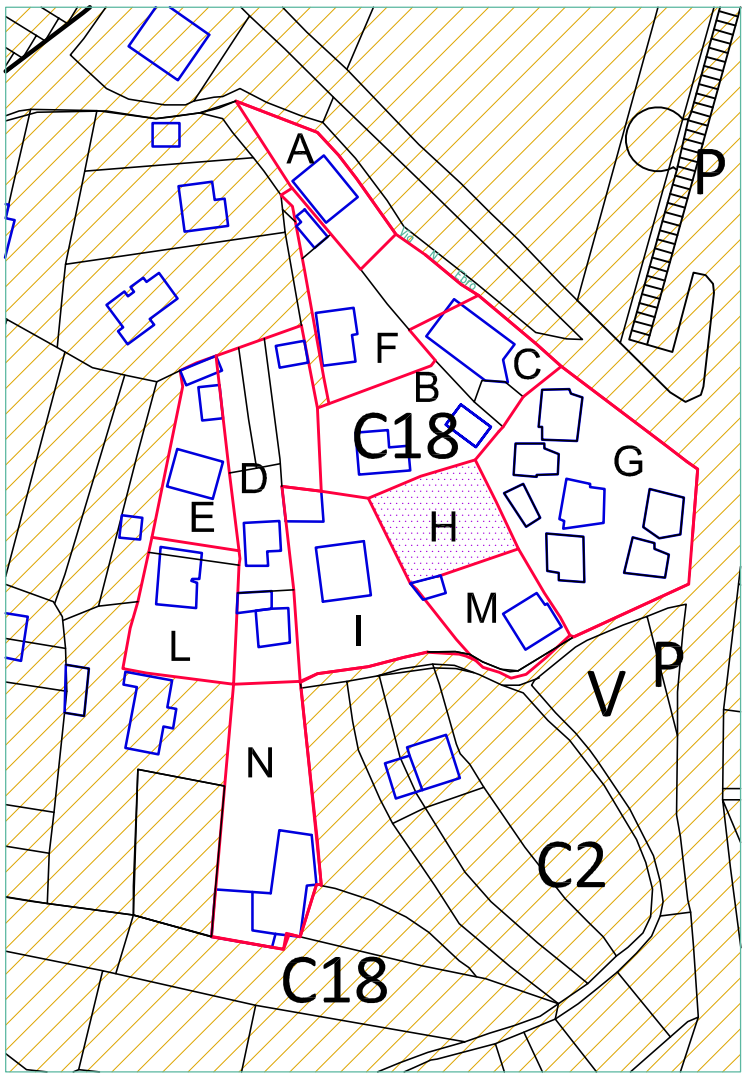

VARIANTE PARZIALE 2016

COMUNE DI INVORIO: CAPACITA' INSEDIATIVA RESIDENZIALE TEORICA	COMP:	C 18

Lotti	RILEVAMENTO DATI					ELABORAZIONE DATI									
	Superficie fondiaria			Volume esist.	Abit. esist.	INDICI		DENSITA'		VOLUME			ABITANTI		
	Totale	di cui ed.	libera			esist.	PRG	esist.	PRG	nuov.ed.	ampliam.	Totale	esist.	amm.	Tot.
	a	b	c	d	e	f=d/b	g	h=d/e	i	m=cxg	n=l-d	o=d+m+n	p=e	q=m/i	s=p+q
	mq.	mq.	mq.	mc.	n°	mc/mq	mc/mq	mc/ab	mc/ab	mc.	mc.	mc.	n°	n°	n°
A	722	722	0	915	2	1,27	0,80	458	200	0	0	915	2	0	2
B	1118	1118	0	769	6	0,69	0,80	128	200	0	0	769	6	0	6
C	726	726	0	1576	5	2,17	0,80	315	200	0	0	1576	5	0	5
D	1717	1717	0	817	7	0,48	0,80	117	200	0	0	817	7	0	7
E	748	748	0	770	3	1,03	0,80	257	200	0	0	770	3	0	3
F	1145	1145	0	797	2	0,70	0,80	399	200	0	0	797	2	0	2
G	2620	2620	0	3899	27	1,49	0,80	144	200	0	0	3899	27	0	27
● H	785	0	785	0	0	0,00	0,80	0	200	628	0	628	0	3	3
I	1458	1458	0	1111	4	0,76	0,80	278	200	0	0	1111	4	0	4
L	945	945	0	951	5	1,01	0,80	190	200	0	0	951	5	0	5
M	807	807	0	740	1	0,92	0,80	740	200	0	0	740	1	0	1
N	1526	1526	0	1530	7	1,00	0,80	219	200	0	0	1530	7	0	7
O	0	0	0	0	0	0,00	0,00	0	0	0	0	0	0	0	0
P															
Q															
R															
S															
T															
U															
V															
Z															
Tot.	**14317**	**13532**	**785**	**13875**	**69**	**1,03**	**0,80**	**201**	**200**	**628**	**0**	**14503**	**69**	**3**	**72**

RIEPILOGO DEI DATI E INDICAZIONE DEL COMPARTO:

Superficie fondiaria aree già edificate con indice < dell'indice previsto dal PRG ……. = mq.	5438	pari al : 36 %
Superficie fondiaria aree già edificate con indice > dell'indice previsto dal PRG ……. = mq.	8094	pari al : 53 %
Indice fondiario medio di comparto (volume/superficie fondiaria)…….…… = mc./mq.	0,97	
Indice fondiario medio dei lotti già edificati (volume/superficie fondiaria edificata).… = mc./mq.	1,03	
Indice volumetrico di P.R.G. ……..……..…..……..…….. = mc./mq.	0,80	

Abitanti esist. n° 69 Nuovi ab. teorici n° 3 Tot. ab. teorici di Piano n° 72

ESTRATTO PLANIMETRICO DEL COMPARTO: Scala: 1:2000

COMPARTO C19

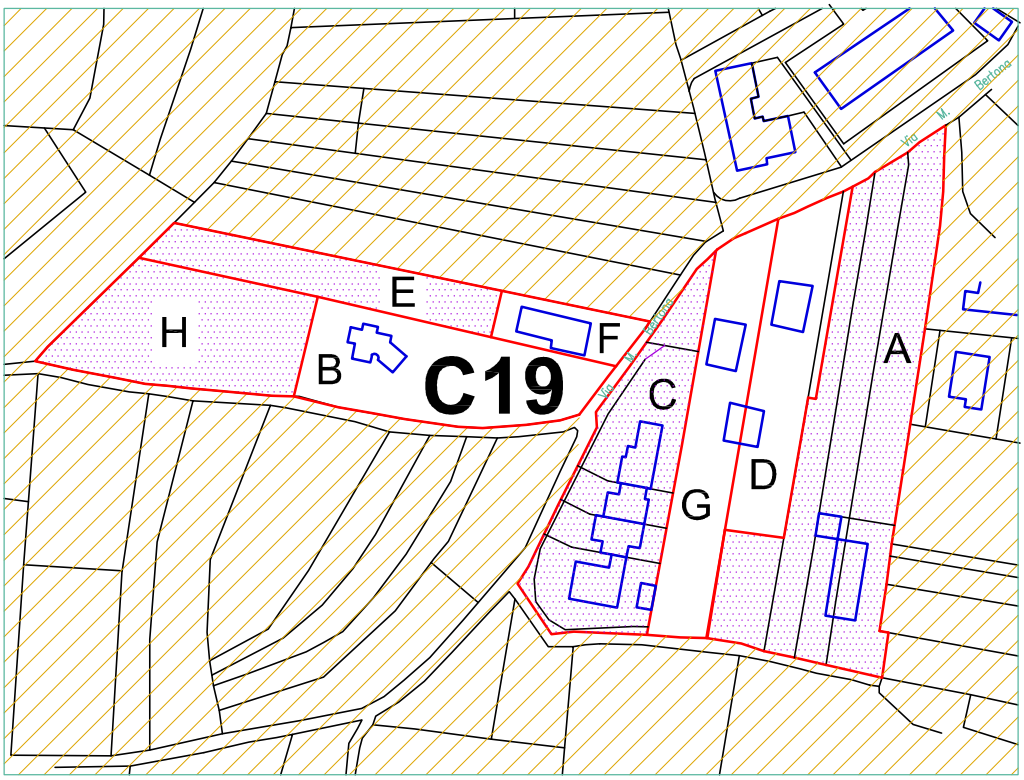

VARIANTE PARZIALE 2016

COMUNE DI INVORIO: CAPACITA' INSEDIATIVA RESIDENZIALE TEORICA	COMP:	C 19

Lotti	RILEVAMENTO DATI					ELABORAZIONE DATI									
	Superficie fondiaria			Volume esist.	Abit. esist.	INDICI		DENSITA'		VOLUME			ABITANTI		
	Totale	di cui ed.	libera			esist.	PRG	esist.	PRG	nuov.ed.	ampliam.	Totale	esist.	amm.	Tot.
	a	b	c	d	e	f=d/b	g	h=d/e	i	m=cxg	n=l-d	o=d+m+n	p=e	q=m/i	s=p+q
	mq.	mq.	mq.	mc.	n°	mc/mq	mc/mq	mc/ab	mc/ab	mc.	mc.	mc.	n°	n°	n°
● A	4092	0	4092	0	0	0,00	0,60	0	192	2455	0	2455	0	13	13
B	1888	1888	0	766	4	0,41	0,60	192	192	0	0	766	4	0	4
● C	2273	0	2273	0	0	0,00	0,60	0	192	1364	0	1364	0	7	7
D	1507	1507	0	620	5	0,41	0,60	124	192	0	0	620	5	0	5
● E	1077	0	1077	0	0	0,00	0,60	0	192	646	0	646	0	3	3
F	475	475	0	871	4	1,83	0,60	218	192	0	0	871	4	0	4
G	1676	1676	0	620	2	0,37	0,60	310	192	0	0	620	2	0	2
● H	1764	0	1764	0	0	0,00	0,60	0	192	1058	0	1058	0	6	6
I															
L															
M															
N															
O															
P															
Q															
R															
S															
T															
U															
V															
Z															
Tot.	**14752**	**5546**	**9206**	**2877**	**15**	**0,52**	**0,60**	**192**	**192**	**5524**	**0**	**8401**	**15**	**29**	**44**

RIEPILOGO DEI DATI E INDICAZIONE DEL COMPARTO:

Superficie fondiaria aree già edificate con indice < dell'indice previsto dal PRG ……. = mq. 5403 pari al : 37 %

Superficie fondiaria aree già edificate con indice > dell'indice previsto dal PRG ……. = mq. 475 pari al : 3 %

Indice fondiario medio di comparto (volume/superficie fondiaria)…….…… = mc./mq. 0,20

Indice fondiario medio dei lotti già edificati (volume/superficie fondiaria edificata).… = mc./mq. 0,52

Indice volumetrico di P.R.G. …….…….……...…..……..…….. = mc./mq. 0,60

Abitanti esist. n° 15 Nuovi ab. teorici n° 29 Tot. ab. teorici di Piano n° 44

ESTRATTO PLANIMETRICO DEL COMPARTO: Scala: 1:2000

COMPARTO C20

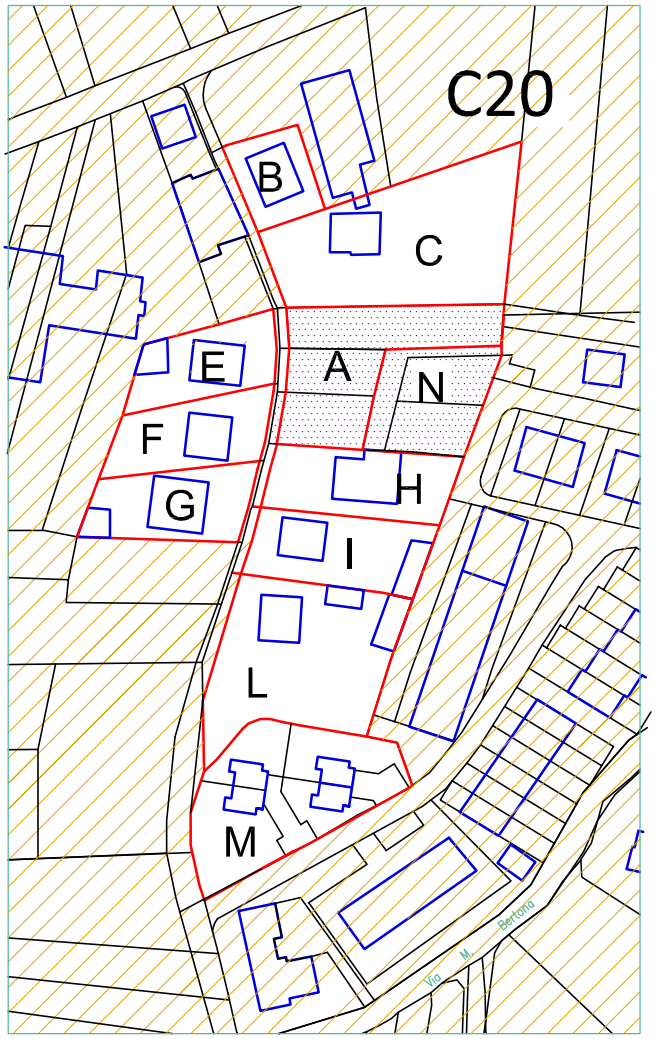

VARIANTE PARZIALE 2016

COMUNE DI INVORIO: CAPACITA' INSEDIATIVA RESIDENZIALE TEORICA	COMP:	C 20

Lotti	RILEVAMENTO DATI					ELABORAZIONE DATI									
	Superficie fondiaria			Volume esist.	Abit. esist.	INDICI		DENSITA'		VOLUME			ABITANTI		
	Totale	di cui ed.	libera			esist.	PRG	esist.	PRG	nuov.ed.	ampliam.	Totale	esist.	amm.	Tot.
	a	b	c	d	e	f=d/b	g	h=d/e	i	m=cxg	n=l-d	o=d+m+n	p=e	q=m/i	s=p+q
	mq.	mq.	mq.	mc.	n°	mc/mq	mc/mq	mc/ab	mc/ab	mc.	mc.	mc.	n°	n°	n°
● A	1234	0	1234	0	0	0,00	0,60	0	200	740	0	740	0	4	4
B	462	462	0	900	5	1,95	0,60	180	200	0	0	900	5	0	5
C	1999	1999	0	422	1	0,21	0,60	422	200	0	0	422	1	0	1
D	0	0	0	0	0	0,00	0,60	0	200	0	0	0	0	0	0
E	720	720	0	869	4	1,21	0,60	217	200	0	0	869	4	0	4
F	765	765	0	788	2	1,03	0,60	394	200	0	0	788	2	0	2
G	798	798	0	1193	4	1,49	0,60	298	200	0	0	1193	4	0	4
H	860	860	0	1295	1	1,51	0,60	1295	200	0	0	1295	1	0	1
I	879	879	0	726	3	0,83	0,60	242	200	0	0	726	3	0	3
L	1820	1820	0	782	5	0,43	0,60	156	200	0	0	782	5	0	5
M	1710	1710	0	1400	6	0,82	0,60	233	200	0	0	1400	6	0	6
● N	820	0	820	0	0	0,00	0,60	0	200	492	0	492	0	2	2
O															
P															
Q															
R															
S															
T															
U															
V															
Z															
Tot.	**12067**	**10013**	**2054**	**8375**	**31**	**0,84**	**0,60**	**270**	**200**	**1232**	**0**	**9607**	**31**	**6**	**37**

RIEPILOGO DEI DATI E INDICAZIONE DEL COMPARTO:

Superficie fondiaria aree già edificate con indice < dell'indice previsto dal PRG ……. = mq. 3819 pari al : 34 %

Superficie fondiaria aree già edificate con indice > dell'indice previsto dal PRG ……. = mq. 6194 pari al : 55 %

Indice fondiario medio di comparto (volume/superficie fondiaria)…….…… = mc./mq. 0,69

Indice fondiario medio dei lotti già edificati (volume/superficie fondiaria edificata).… = mc./mq. 0,84

Indice volumetrico di P.R.G. …….…….……...…..……..…….. = mc./mq. 0,60

Abitanti esist. n° 31 Nuovi ab. teorici n° 6 Tot. ab. teorici di Piano n° 37

ESTRATTO PLANIMETRICO DEL COMPARTO: Scala: 1:2000

COMPARTO C21

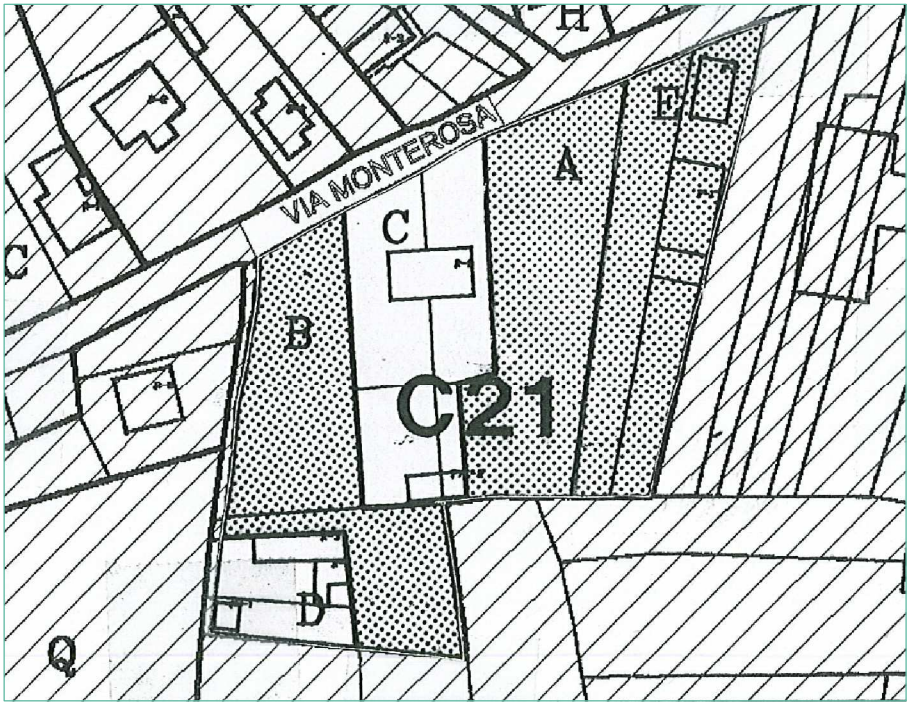

VARIANTE PARZIALE 2016

COMUNE DI INVORIO: CAPACITA' INSEDIATIVA RESIDENZIALE TEORICA	COMP:	C 21

Lotti	RILEVAMENTO DATI					ELABORAZIONE DATI									
	Superficie fondaria			Volume esist.	Abit. esist.	INDICI		DENSITA'		VOLUME			ABITANTI		
	Totale	di cui ed.	libera			esist.	PRG	esist.	PRG	nuov.ed.	ampliam.	Totale	esist.	amm.	Tot.
	a	b	c	d	e	f=d/b	g	h=d/e	i	m=cxg	n=l-d	o=d+m+n	p=e	q=m/i	s=p+q
	mq.	mq.	mq.	mc.	n°	mc/mq	mc/mq	mc/ab	mc/ab	mc.	mc.	mc.	n°	n°	n°
● A	1815	0	1815	0	0	0,00	0,60	0	200	1089	0	1089	0	5	5
● B	1964	0	1964	0	0	0,00	0,60	0	200	1178	0	1178	0	6	6
C	1686	1686	0	984	3	0,58	0,60	328	200	0	0	984	3	0	3
D	572	572	0	1113	4	1,95	0,60	278	200	0	0	1113	4	0	4
● E	1879	1879	0	533	4	0,28	0,60	133	200	0	594	1127	4	3	7
F															
G															
H															
I															
L															
M															
N															
O															
P															
Q															
R															
S															
T															
U															
V															
Z															
Tot.	**7916**	**4137**	**3779**	**2630**	**11**	**0,64**	**0,60**	**239**	**200**	**2267**	**594**	**5492**	**11**	**14**	**25**

RIEPILOGO DEI DATI E INDICAZIONE DEL COMPARTO:

Superficie fondiaria aree già edificate con indice < dell'indice previsto dal PRG ……. = mq.	3565	pari al : 45 %
Superficie fondiaria aree già edificate con indice > dell'indice previsto dal PRG ……. = mq.	572	pari al : 7 %
Indice fondiario medio di comparto (volume/superficie fondiaria)…….…… = mc./mq.	0,33	
Indice fondiario medio dei lotti già edificati (volume/superficie fondiaria edificata).… = mc./mq.	0,64	
Indice volumetrico di P.R.G. …….……...…..……..…….. = mc./mq.	0,60	

Abitanti esist. n° 11 Nuovi ab. teorici n° 14 Tot. ab. teorici di Piano n° 25

ESTRATTO PLANIMETRICO DEL COMPARTO: Scala: 1:2000

COMPARTO C22

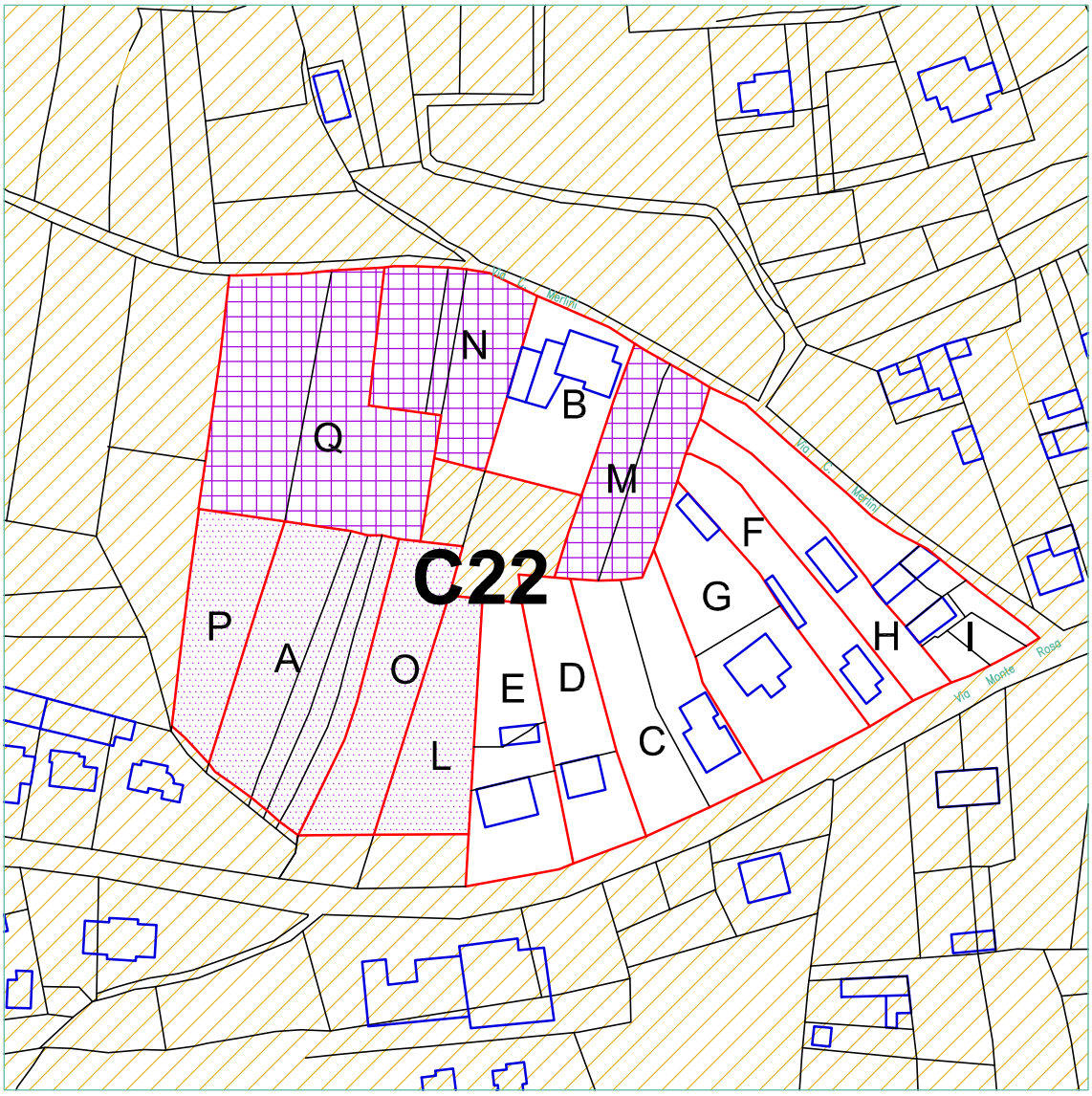

VARIANTE PARZIALE 2016

COMUNE DI INVORIO: CAPACITA' INSEDIATIVA RESIDENZIALE TEORICA	COMP:	C 22

Lotti	RILEVAMENTO DATI					ELABORAZIONE DATI									
	Superficie fondiaria			Volume esist.	Abit. esist.	INDICI		DENSITA'		VOLUME			ABITANTI		
	Totale	di cui ed.	libera			esist.	PRG	esist.	PRG	nuov.ed.	ampliam.	Totale	esist.	amm.	Tot.
	a	b	c	d	e	f=d/b	g	h=d/e	i	m=cxg	n=l-d	o=d+m+n	p=e	q=m/i	s=p+q
	mq.	mq.	mq.	mc.	n°	mc/mq	mc/mq	mc/ab	mc/ab	mc.	mc.	mc.	n°	n°	n°
● A	3000	0	3000	0	0	0,00	0,60	0	200	1800	0	1800	0	9	9
B	793	793	0	1284	5	1,62	0,60	257	200	0	0	1284	5	0	5
C	2024	2024	0	564	2	0,28	0,60	282	200	0	0	564	2	0	2
D	1340	1340	0	611	2	0,46	0,60	306	200	0	0	611	2	0	2
E	1566	1566	0	962	1	0,61	0,60	962	200	0	0	962	1	0	1
F	1095	1095	0	587	4	0,54	0,60	147	200	0	0	587	4	0	4
G	2094	2094	0	1071	5	0,51	0,60	214	200	0	0	1071	5	0	5
H	1015	1015	0	583	2	0,57	0,60	292	200	0	0	583	2	0	2
I	1592	1592	0	1026	7	0,64	0,60	147	200	0	0	1026	7	0	7
● L	1179	0	1179	0	0	0,00	0,60	0	200	707	0	707	0	4	4
▲ M	1483	0	1483	0	0	0,00	0,60	0	200	890	0	890	0	4	4
▲ N	1800	0	1800	0	0	0,00	0,60	0	200	1080	0	1080	0	5	5
● O	1434	0	1434	0	0	0,00	0,60	0	200	860	0	860	0	4	4
● P	1200	0	1200	0	0	0,00	0,60	0	200	720	0	720	0	4	4
▲ Q	3650	0	3650	0	0	0,00	0,60	0	200	2190	0	2190	0	11	11
R	0	0	0	0	0	0,00	0,60	0	200	0	0	0	0	0	0
S															
T															
U															
V															
Z															
Tot.	**25265**	**11519**	**13746**	**6688**	**28**	**0,58**	**0,60**	**239**	**200**	**8248**	**0**	**14936**	**28**	**41**	**69**

RIEPILOGO DEI DATI E INDICAZIONE DEL COMPARTO:

Superficie fondiaria aree già edificate con indice < dell'indice previsto dal PRG ……. = mq. 7568 pari al : 36 %

Superficie fondiaria aree già edificate con indice > dell'indice previsto dal PRG ……. = mq. 3951 pari al : 19 %

Indice fondiario medio di comparto (volume/superficie fondiaria)…….…… = mc./mq. 0,26

Indice fondiario medio dei lotti già edificati (volume/superficie fondiaria edificata)…. = mc./mq. 0,58

Indice volumetrico di P.R.G. …….…….……...…..……..…….. = mc./mq. 0,60

Abitanti esist. n° 28 Nuovi ab. teorici n° 41 Tot. ab. teorici di Piano n° 69

ESTRATTO PLANIMETRICO DEL COMPARTO: Scala: 1:2000

COMPARTO C23

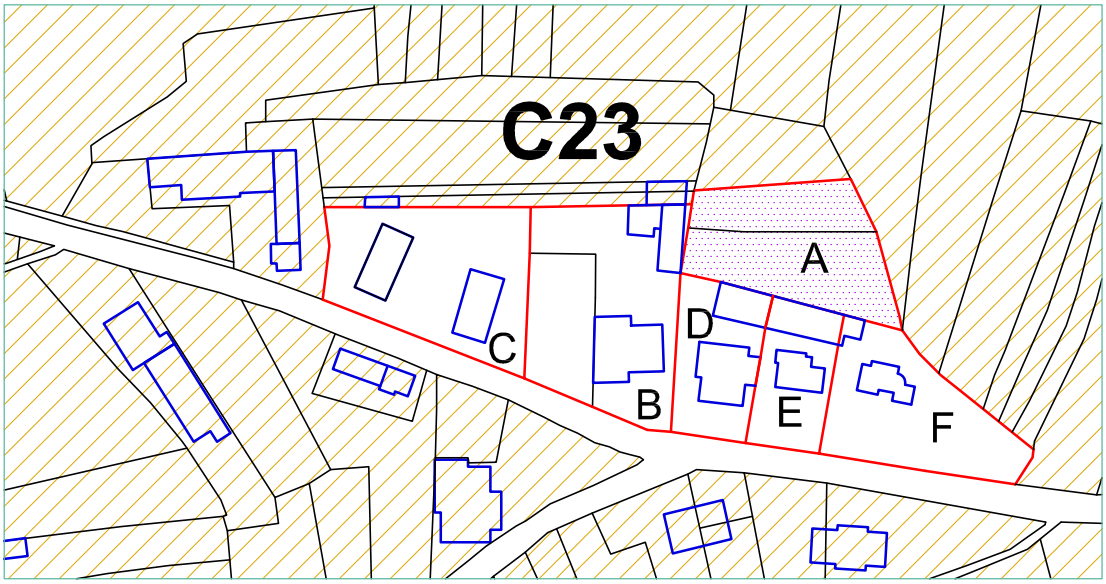

VARIANTE PARZIALE 2016

COMUNE DI INVORIO: CAPACITA' INSEDIATIVA RESIDENZIALE TEORICA	COMP:	C 23

Lotti	RILEVAMENTO DATI					ELABORAZIONE DATI									
	Superficie fondiaria			Volume esist.	Abit. esist.	INDICI		DENSITA'		VOLUME			ABITANTI		
	Totale	di cui ed.	libera			esist.	PRG	esist.	PRG	nuov.ed.	ampliam.	Totale	esist.	amm.	Tot.
	a	b	c	d	e	f=d/b	g	h=d/e	i	m=cxg	n=l-d	o=d+m+n	p=e	q=m/i	s=p+q
	mq.	mq.	mq.	mc.	n°	mc/mq	mc/mq	mc/ab	mc/ab	mc.	mc.	mc.	n°	n°	n°
● A	1536	0	1536	0	0	0,00	0,80	0	144	1229	0	1229	0	9	9
B	2427	2427	0	3083	7	1,27	0,80	440	144	0	0	3083	7	0	7
C	2186	2186	0	2904	45	1,33	0,80	65	144	0	0	2904	45	0	45
D	912	912	0	1317	2	1,44	0,80	659	144	0	0	1317	2	0	2
E	764	764	0	999	1	1,31	0,80	999	144	0	0	999	1	0	1
F	1410	1410	0	308	5	0,22	0,80	62	144	0	0	308	5	0	5
G															
H															
I															
L															
M															
N															
O															
P															
Q															
R															
S															
T															
U															
V															
Z															
Tot.	**9235**	**7699**	**1536**	**8611**	**60**	**1,12**	**0,80**	**144**	**144**	**1229**	**0**	**9840**	**60**	**9**	**69**

RIEPILOGO DEI DATI E INDICAZIONE DEL COMPARTO:

Superficie fondiaria aree già edificate con indice < dell'indice previsto dal PRG ……. = mq. 1410 pari al : 15 %

Superficie fondiaria aree già edificate con indice > dell'indice previsto dal PRG ……. = mq. 6289 pari al : 68 %

Indice fondiario medio di comparto (volume/superficie fondiaria)…….…… = mc./mq. 0,93

Indice fondiario medio dei lotti già edificati (volume/superficie fondiaria edificata).… = mc./mq. 1,12

Indice volumetrico di P.R.G. …….…….……...…..……..…….. = mc./mq. 0,80

Abitanti esist. n° 60 Nuovi ab. teorici n° 9 Tot. ab. teorici di Piano n° 69

ESTRATTO PLANIMETRICO DEL COMPARTO: Scala: 1:2000

COMPARTO C24

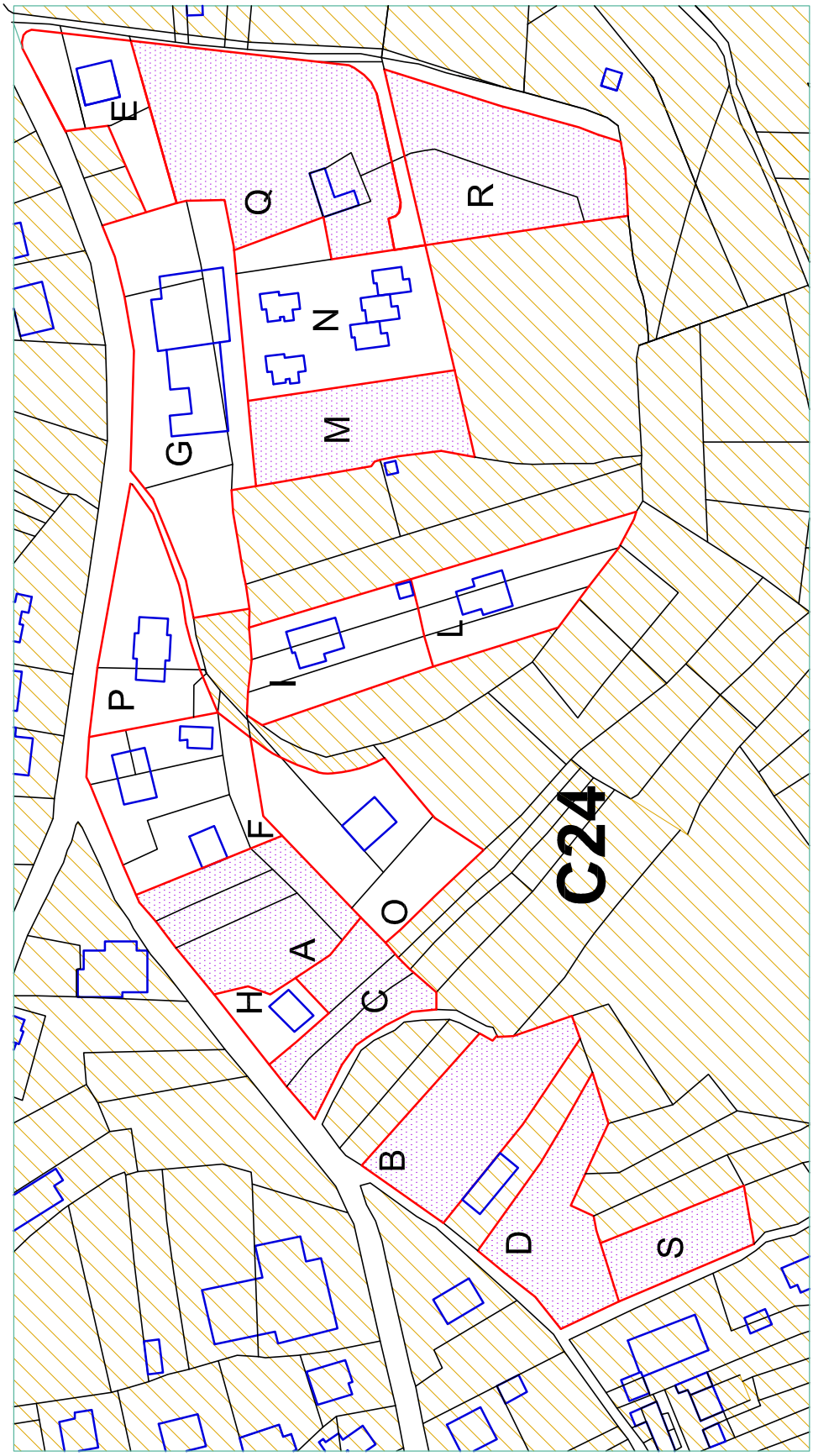

VARIANTE PARZIALE 2016

COMUNE DI INVORIO: CAPACITA' INSEDIATIVA RESIDENZIALE TEORICA	COMP:	C 24

Lotti	RILEVAMENTO DATI					ELABORAZIONE DATI									
	Superficie fondiaria			Volume esist.	Abit. esist.	INDICI		DENSITA'		VOLUME			ABITANTI		
	Totale	di cui ed.	libera			esist.	PRG	esist.	PRG	nuov.ed.	ampliam.	Totale	esist.	amm.	Tot.
	a	b	c	d	e	f=d/b	g	h=d/e	i	m=cxg	n=l-d	o=d+m+n	p=e	q=m/i	s=p+q
	mq.	mq.	mq.	mc.	n°	mc/mq	mc/mq	mc/ab	mc/ab	mc.	mc.	mc.	n°	n°	n°
● A	2100	0	2100	0	0	0,00	0,60	0	200	1260	0	1260	0	6	6
● B	1940	0	1940	0	0	0,00	0,60	0	200	1164	0	1164	0	6	6
● C	1300	0	1300	0	0	0,00	0,60	0	200	780	0	780	0	4	4
● D	1602	0	1602	0	0	0,00	0,60	0	200	961	0	961	0	5	5
E	1348	1348	0	801	2	0,59	0,60	401	200	0	0	801	2	0	2
F	2283	2283	0	1524	12	0,67	0,60	127	200	0	0	1524	12	0	12
G	4076	4076	0	2558	5	0,63	0,60	512	200	0	0	2558	5	0	5
H	495	495	0	540	2	1,09	0,60	270	200	0	0	540	2	0	2
I	1672	1672	0	1068	3	0,64	0,60	356	200	0	0	1068	3	0	3
L	1661	1661	0	481	1	0,29	0,60	481	200	0	0	481	1	0	1
● M	1745	0	1745	0	0	0,00	0,60	0	200	1047	0	1047	0	5	5
N	2846	2846	0	1400	7	0,49	0,60	200	200	0	0	1400	7	0	7
O	2505	2505	0	431	2	0,17	0,60	216	200	0	0	431	2	0	2
P	1719	1719	0	593	2	0,34	0,60	297	200	0	0	593	2	0	2
● Q	4142	4142	0	637	3	0,15	0,60	212	200	0	1848	2485	3	9	12
● R	2750	0	2750	0	0	0,00	0,60	0	200	1650	0	1650	0	8	8
●S	870	0	870	0	0	0,00	0,60	0	200	522	0	522	0	3	3
T															
U															
V															
Z															
Tot.	**35054**	**22747**	**12307**	**10033**	**39**	**0,44**	**0,60**	**257**	**200**	**7384**	**1848**	**19265**	**39**	**46**	**85**

RIEPILOGO DEI DATI E INDICAZIONE DEL COMPARTO:

Superficie fondiaria aree già edificate con indice < dell'indice previsto dal PRG ……. = mq. 14221 pari al : 51 %

Superficie fondiaria aree già edificate con indice > dell'indice previsto dal PRG ……. = mq. 8285 pari al : 29 %

Indice fondiario medio di comparto (volume/superficie fondiaria)…….…… = mc./mq. 0,29

Indice fondiario medio dei lotti già edificati (volume/superficie fondiaria edificata).… = mc./mq. 0,44

Indice volumetrico di P.R.G. …….…….……...…..……..…….. = mc./mq. 0,60

Abitanti esist. n° 39 Nuovi ab. teorici n° 46 Tot. ab. teorici di Piano n° 85

ESTRATTO PLANIMETRICO DEL COMPARTO: Scala: 1:2000

COMPARTO C25

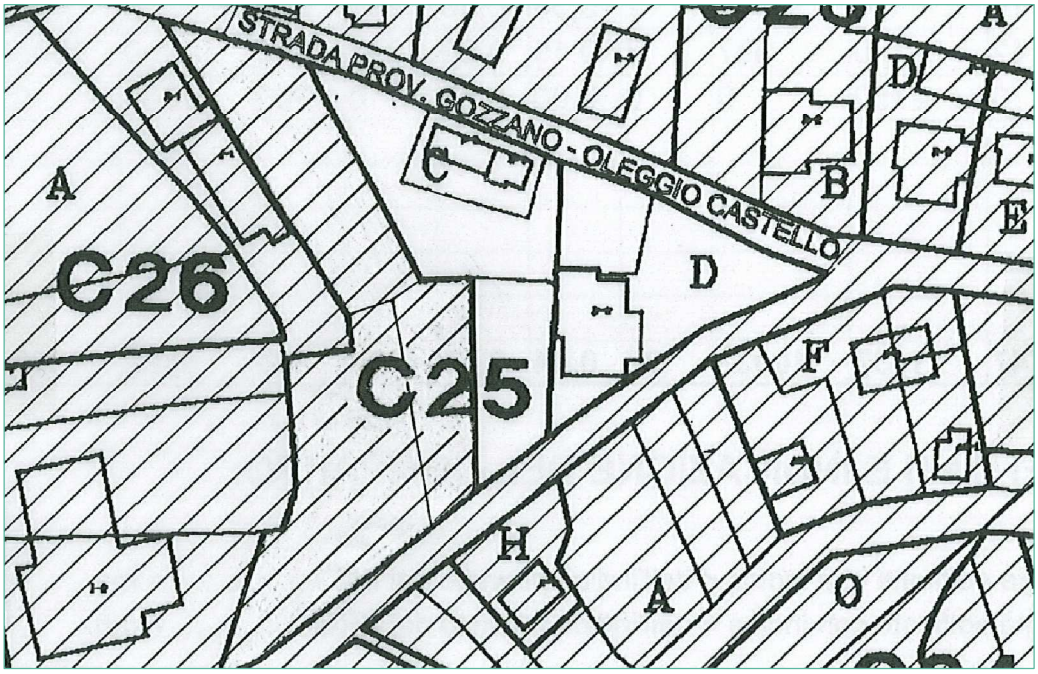

VARIANTE PARZIALE 2016

COMUNE DI INVORIO: CAPACITA' INSEDIATIVA RESIDENZIALE TEORICA	COMP:	C 25

Lotti	RILEVAMENTO DATI					ELABORAZIONE DATI									
	Superficie fondiaria			Volume esist.	Abit. esist.	INDICI		DENSITA'		VOLUME			ABITANTI		
	Totale	di cui ed.	libera			esist.	PRG	esist.	PRG	nuov.ed.	ampliam.	Totale	esist.	amm.	Tot.
	a	b	c	d	e	f=d/b	g	h=d/e	i	m=cxg	n=l-d	o=d+m+n	p=e	q=m/i	s=p+q
	mq.	mq.	mq.	mc.	n°	mc/mq	mc/mq	mc/ab	mc/ab	mc.	mc.	mc.	n°	n°	n°
A	0	0	0	0	0	0,00	0,80	0	143	0	0	0	0	0	0
B	0	0	0	0	0	0,00	0,80	0	143	0	0	0	0	0	0
C	1899	1899	0	891	10	0,47	0,80	89	143	0	0	891	10	0	10
D	1495	1495	0	1960	10	1,31	0,80	196	143	0	0	1960	10	0	10
E															
F															
G															
H															
I															
L															
M															
N															
O															
P															
Q															
R															
S															
T															
U															
V															
Z															
Tot.	**3394**	**3394**	**0**	**2851**	**20**	**0,84**	**0,80**	**143**	**143**	**0**	**0**	**2851**	**20**	**0**	**20**

RIEPILOGO DEI DATI E INDICAZIONE DEL COMPARTO:

Superficie fondiaria aree già edificate con indice < dell'indice previsto dal PRG ……. = mq. 1899 pari al : 56 %

Superficie fondiaria aree già edificate con indice > dell'indice previsto dal PRG ……. = mq. 1495 pari al : 44 %

Indice fondiario medio di comparto (volume/superficie fondiaria)…….…… = mc./mq. 0,84

Indice fondiario medio dei lotti già edificati (volume/superficie fondiaria edificata)…. = mc./mq. 0,84

Indice volumetrico di P.R.G. …….…….……...…..……..…….. = mc./mq. 0,80

Abitanti esist. n° 20 Nuovi ab. teorici n° 0 Tot. ab. teorici di Piano n° 20

ESTRATTO PLANIMETRICO DEL COMPARTO: Scala: 1:2000

COMPARTO C26

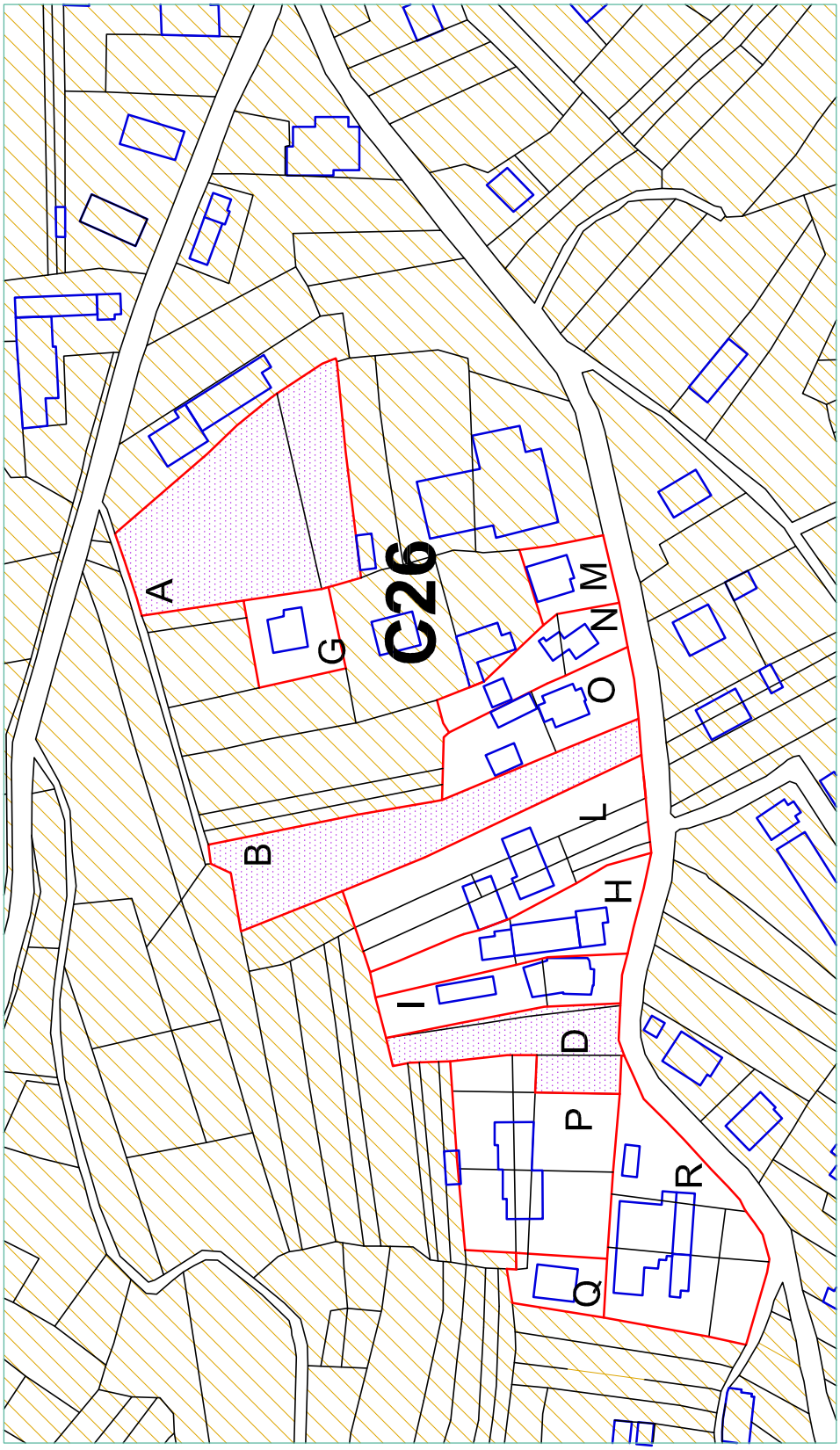

VARIANTE PARZIALE 2016

COMUNE DI INVORIO: CAPACITA' INSEDIATIVA RESIDENZIALE TEORICA	COMP:	C 26

Lotti	RILEVAMENTO DATI					ELABORAZIONE DATI									
	Superficie fondiaria			Volume esist.	Abit. esist.	INDICI		DENSITA'		VOLUME			ABITANTI		
	Totale	di cui ed.	libera			esist.	PRG	esist.	PRG	nuov.ed.	ampliam.	Totale	esist.	amm.	Tot.
	a	b	c	d	e	f=d/b	g	h=d/e	i	m=cxg	n=l-d	o=d+m+n	p=e	q=m/i	s=p+q
	mq.	mq.	mq.	mc.	n°	mc/mq	mc/mq	mc/ab	mc/ab	mc.	mc.	mc.	n°	n°	n°
● A	3424	0	3424	0	0	0,00	0,60	0	193	2054	0	2054	0	11	11
● B	2150	0	2150	0	0	0,00	0,60	0	193	1290	0	1290	0	7	7
C	0	0	0	0	0	0,00	0,60	0	193	0	0	0	0	0	0
● D	1162	0	1162	0	0	0,00	0,60	0	193	697	0	697	0	4	4
E	0	0	0	0	0	0,00	0,60	0	193	0	0	0	0	0	0
F	0	0	0	0	0	0,00	0,60	0	193	0	0	0	0	0	0
G	676	676	0	1074	4	1,59	0,60	269	193	0	0	1074	4	0	4
H	1300	1300	0	545	4	0,42	0,60	136	193	0	0	545	4	0	4
I	1020	1020	0	618	3	0,61	0,60	206	193	0	0	618	3	0	3
L	3372	3372	0	1670	7	0,50	0,60	239	193	0	0	1670	7	0	7
M	480	480	0	807	7	1,68	0,60	115	193	0	0	807	7	0	7
N	808	808	0	297	3	0,37	0,60	99	193	0	0	297	3	0	3
O	1231	1231	0	763	4	0,62	0,60	191	193	0	0	763	4	0	4
P	2535	2535	0	1974	14	0,78	0,60	141	193	0	0	1974	14	0	14
Q	465	465	0	780	2	1,68	0,60	390	193	0	0	780	2	0	2
R	2568	2568	0	1513	4	0,59	0,60	378	193	0	0	1513	4	0	4
S															
T															
U															
V															
Z															
Tot.	**21191**	**14455**	**6736**	**10041**	**52**	**0,69**	**0,60**	**193**	**193**	**4042**	**0**	**14083**	**52**	**21**	**73**

RIEPILOGO DEI DATI E INDICAZIONE DEL COMPARTO:

Superficie fondiaria aree già edificate con indice < dell'indice previsto dal PRG ……. = mq. 4676 pari al : 25 %

Superficie fondiaria aree già edificate con indice > dell'indice previsto dal PRG ……. = mq. 9010 pari al : 47 %

Indice fondiario medio di comparto (volume/superficie fondiaria)…….…… = mc./mq. 0,47

Indice fondiario medio dei lotti già edificati (volume/superficie fondiaria edificata).… = mc./mq. 0,69

Indice volumetrico di P.R.G. …….…….……...…..……..…….. = mc./mq. 0,60

Abitanti esist. n° 52 Nuovi ab. teorici n° 21 Tot. ab. teorici di Piano n° 73

ESTRATTO PLANIMETRICO DEL COMPARTO: Scala: 1:2000

COMPARTO C27

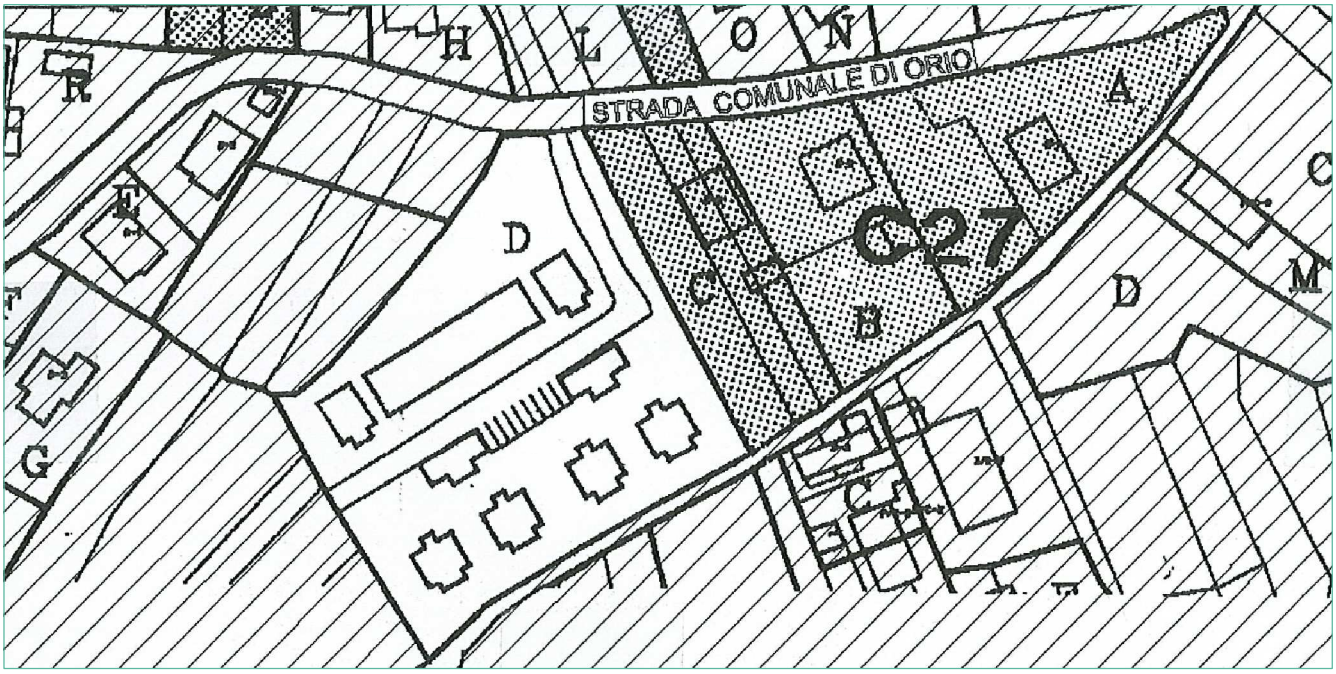

VARIANTE PARZIALE 2016

COMUNE DI INVORIO: CAPACITA' INSEDIATIVA RESIDENZIALE TEORICA	COMP:	C 27

Lotti	RILEVAMENTO DATI					ELABORAZIONE DATI									
	Superficie fondiaria			Volume esist.	Abit. esist.	INDICI		DENSITA'		VOLUME			ABITANTI		
	Totale	di cui ed.	libera			esist.	PRG	esist.	PRG	nuov.ed.	ampliam.	Totale	esist.	amm.	Tot.
	a	b	c	d	e	f=d/b	g	h=d/e	i	m=cxg	n=l-d	o=d+m+n	p=e	q=m/i	s=p+q
	mq.	mq.	mq.	mc.	n°	mc/mq	mc/mq	mc/ab	mc/ab	mc.	mc.	mc.	n°	n°	n°
● A	2078	2078	0	707	4	0,34	0,80	177	200	0	955	1662	4	5	9
● B	1604	1604	0	810	5	0,50	0,80	162	200	0	473	1283	5	2	7
● C	1634	1634	0	827	3	0,51	0,80	276	200	0	480	1307	3	2	5
D	5550	5550	0	4440	22	0,80	0,80	202	200	0	0	4440	22	0	22
E															
F															
G															
H															
I															
L															
M															
N															
O															
P															
Q															
R															
S															
T															
U															
V															
Z															
Tot.	**10866**	**10866**	**0**	**6784**	**34**	**0,62**	**0,80**	**200**	**200**	**0**	**1909**	**8693**	**34**	**10**	**44**

RIEPILOGO DEI DATI E INDICAZIONE DEL COMPARTO:

Superficie fondiaria aree già edificate con indice < dell'indice previsto dal PRG ……. = mq. 10866 pari al :100 %

Superficie fondiaria aree già edificate con indice > dell'indice previsto dal PRG ……. = mq. 1495 pari al : 0 %

Indice fondiario medio di comparto (volume/superficie fondiaria)…….…… = mc./mq. 0,62

Indice fondiario medio dei lotti già edificati (volume/superficie fondiaria edificata).… = mc./mq. 0,62

Indice volumetrico di P.R.G. …….…….……...…..……..…….. = mc./mq. 0,80

Abitanti esist. n° 34 Nuovi ab. teorici n° 10 Tot. ab. teorici di Piano n° 44

ESTRATTO PLANIMETRICO DEL COMPARTO: Scala: 1:2000

COMPARTO C28

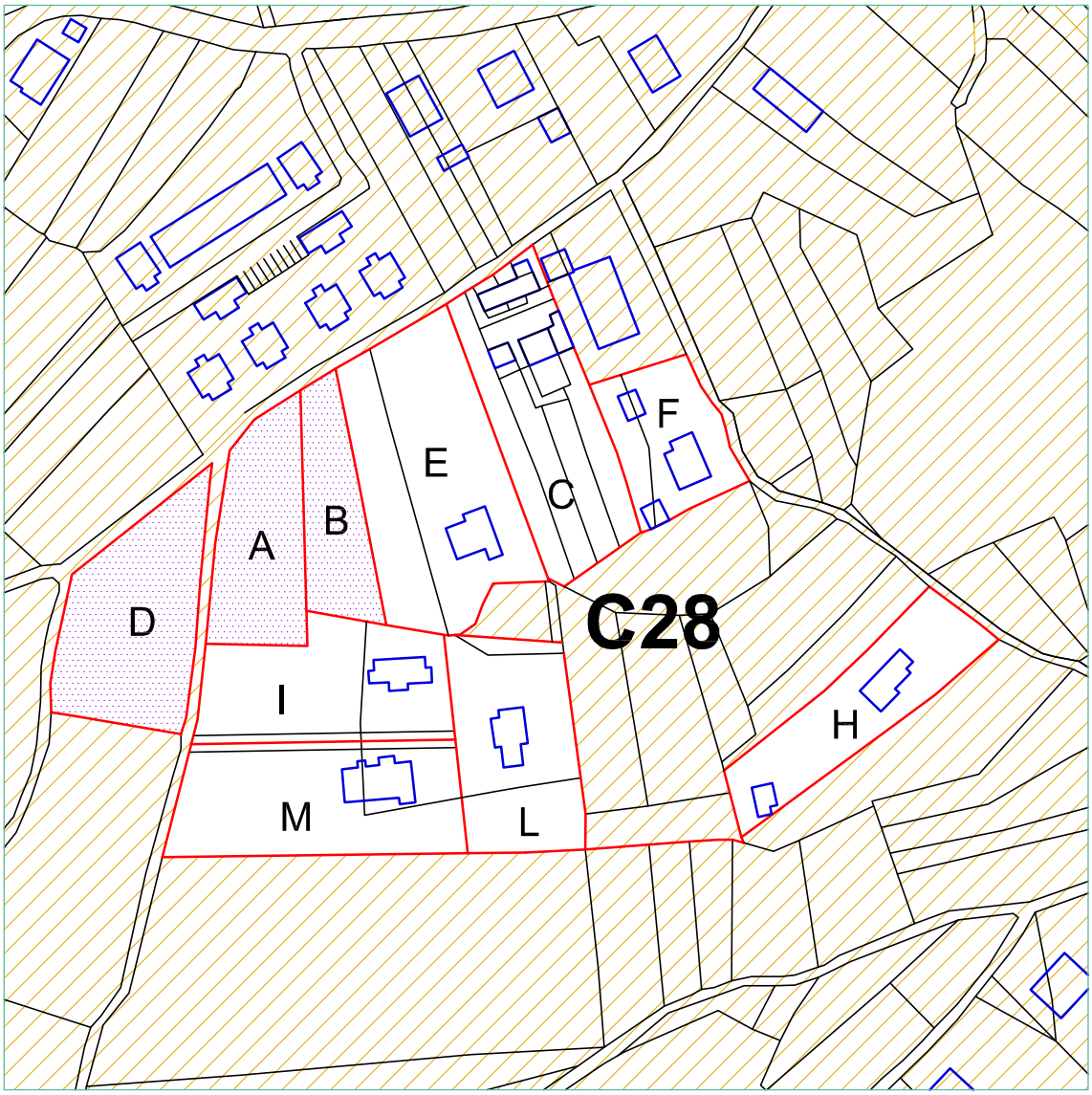

VARIANTE PARZIALE 2016

COMUNE DI INVORIO: CAPACITA' INSEDIATIVA RESIDENZIALE TEORICA	COMP:	C 28

Lotti	RILEVAMENTO DATI					ELABORAZIONE DATI									
	Superficie fondiaria			Volume esist.	Abit. esist.	INDICI		DENSITA'		VOLUME			ABITANTI		
	Totale	di cui ed.	libera			esist.	PRG	esist.	PRG	nuov.ed.	ampliam.	Totale	esist.	amm.	Tot.
	a	b	c	d	e	f=d/b	g	h=d/e	i	m=cxg	n=l-d	o=d+m+n	p=e	q=m/i	s=p+q
	mq.	mq.	mq.	mc.	n°	mc/mq	mc/mq	mc/ab	mc/ab	mc.	mc.	mc.	n°	n°	n°
● A	1500	0	1500	0	0	0,00	0,60	0	146	900	0	900	0	6	6
● B	1050	0	1050	0	0	0,00	0,60	0	146	630	0	630	0	4	4
C	2463	2463	0	918	6	0,37	0,60	153	146	0	0	918	6	0	6
● D	1870	0	1870	0	0	0,00	0,60	0	146	1122	0	1122	0	8	8
E	3570	3570	0	412	3	0,12	0,60	137	146	0	0	412	3	0	3
F	1248	1248	0	945	3	0,76	0,60	315	146	0	0	945	3	0	3
G	0	0	0	0	0	0,00	0,60	0	146	0	0	0	0	0	0
H	1675	1675	0	340	2	0,20	0,60	170	146	0	0	340	2	0	2
I	1729	1729	0	358	3	0,21	0,60	119	146	0	0	358	3	0	3
L	1793	1793	0	361	4	0,20	0,60	90	146	0	0	361	4	0	4
M	2676	2676	0	611	6	0,23	0,60	102	146	0	0	611	6	0	6
N															
O															
P															
Q															
R															
S															
T															
U															
V															
Z															
Tot.	**19574**	**15154**	**4420**	**3945**	**27**	**0,26**	**0,60**	**146**	**146**	**2652**	**0**	**6597**	**27**	**18**	**45**

RIEPILOGO DEI DATI E INDICAZIONE DEL COMPARTO:

Superficie fondiaria aree già edificate con indice < dell'indice previsto dal PRG ……. = mq. 10419 pari al : 74 %

Superficie fondiaria aree già edificate con indice > dell'indice previsto dal PRG ……. = mq. 1873 pari al : 55 %

Indice fondiario medio di comparto (volume/superficie fondiaria)…….…… = mc./mq. 0,20

Indice fondiario medio dei lotti già edificati (volume/superficie fondiaria edificata)…. = mc./mq. 0,26

Indice volumetrico di P.R.G. …….…….……...…..……..…….. = mc./mq. 0,60

Abitanti esist. n° 27 Nuovi ab. teorici n° 18 Tot. ab. teorici di Piano n° 45

ESTRATTO PLANIMETRICO DEL COMPARTO: Scala: 1:2000

COMPARTO C29

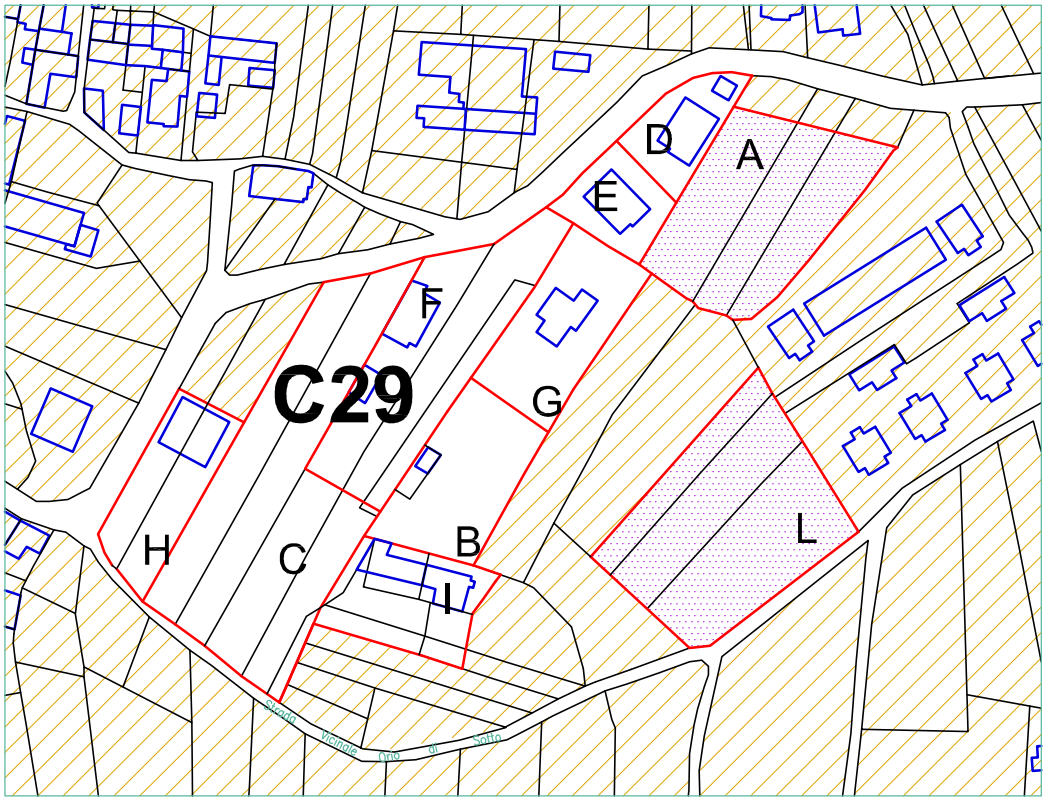

VARIANTE PARZIALE 2016

COMUNE DI INVORIO: CAPACITA' INSEDIATIVA RESIDENZIALE TEORICA	COMP:	C 29

Lotti	RILEVAMENTO DATI					ELABORAZIONE DATI									
	Superficie fondiaria			Volume esist.	Abit. esist.	INDICI		DENSITA'		VOLUME			ABITANTI		
	Totale	di cui ed.	libera			esist.	PRG	esist.	PRG	nuov.ed.	ampliam.	Totale	esist.	amm.	Tot.
	a	b	c	d	e	f=d/b	g	h=d/e	i	m=cxg	n=l-d	o=d+m+n	p=e	q=m/i	s=p+q
	mq.	mq.	mq.	mc.	n°	mc/mq	mc/mq	mc/ab	mc/ab	mc.	mc.	mc.	n°	n°	n°
● A	2032	0	2032	0	0	0,00	0,80	0	200	1626	0	1626	0	8	8
B	0	0	0	0	0	0,00	0,80	0	200	0	0	0	0	0	0
C	0	0	0	0	0	0,00	0,80	0	200	0	0	0	0	0	0
D	585	585	0	908	2	1,55	0,80	454	200	0	0	908	2	0	2
E	563	563	0	443	6	0,79	0,80	74	200	0	0	443	6	0	6
F	3282	3282	0	866	8	0,26	0,80	108	200	0	0	866	8	0	8
G	2418	2418	0	1210	4	0,50	0,80	303	200	0	0	1210	4	0	4
H	3167	3167	0	1134	5	0,36	0,80	227	200	0	0	1134	5	0	5
I	1007	1007	0	1611	3	1,60	0,80	537	200	0	0	1611	3	0	3
● L	2618	0	2618	0	0	0,00	0,80	0	200	2094	0	2094	0	10	10
M															
N															
O															
P															
Q															
R															
S															
T															
U															
V															
Z															
Tot.	**15672**	**11022**	**4650**	**6172**	**28**	**0,56**	**0,80**	**220**	**200**	**3720**	**0**	**9892**	**28**	**18**	**46**

RIEPILOGO DEI DATI E INDICAZIONE DEL COMPARTO:

Superficie fondiaria aree già edificate con indice < dell'indice previsto dal PRG ……. = mq. 2627 pari al : 20 %

Superficie fondiaria aree già edificate con indice > dell'indice previsto dal PRG ……. = mq. 3633 pari al : 28 %

Indice fondiario medio di comparto (volume/superficie fondiaria)…….…… = mc./mq. 0,39

Indice fondiario medio dei lotti già edificati (volume/superficie fondiaria edificata)…. = mc./mq. 0,56

Indice volumetrico di P.R.G. …….…….……...…..……..…….. = mc./mq. 0,80

Abitanti esist. n° 28 Nuovi ab. teorici n° 18 Tot. ab. teorici di Piano n° 46

ESTRATTO PLANIMETRICO DEL COMPARTO: Scala: 1:2000

COMPARTO C30

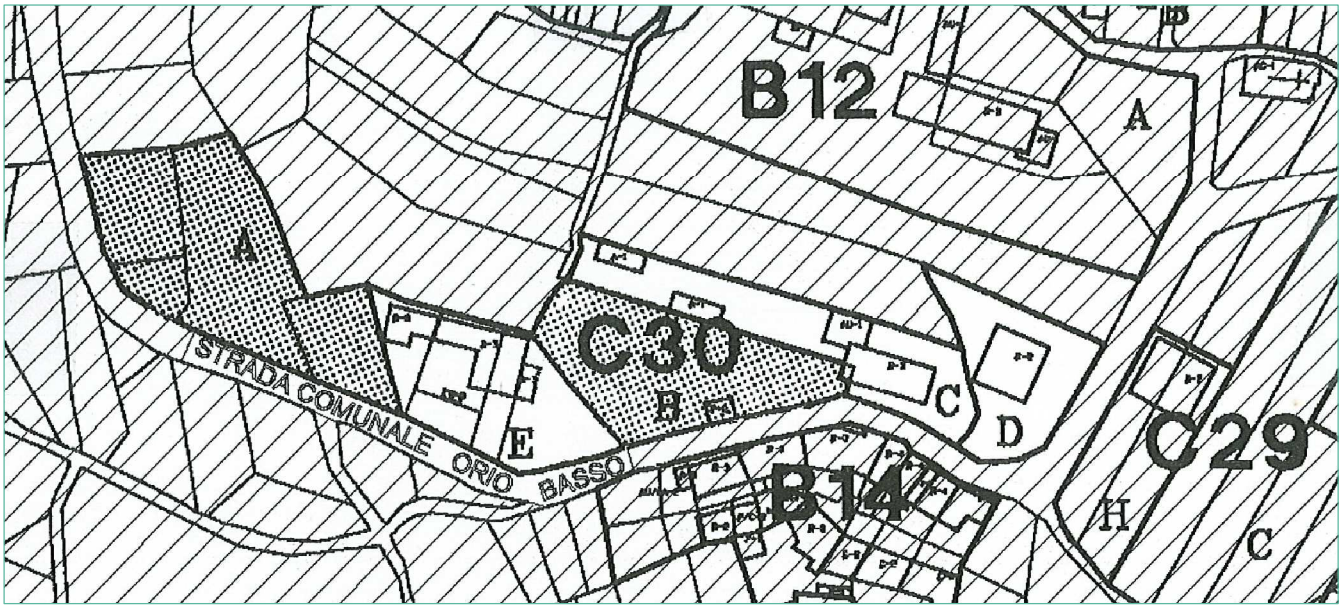

VARIANTE PARZIALE 2016

COMUNE DI INVORIO: CAPACITA' INSEDIATIVA RESIDENZIALE TEORICA	COMP:	C 30

Lotti	RILEVAMENTO DATI					ELABORAZIONE DATI									
	Superficie fondiaria			Volume esist.	Abit. esist.	INDICI		DENSITA'		VOLUME			ABITANTI		
	Totale	di cui ed.	libera			esist.	PRG	esist.	PRG	nuov.ed.	ampliam.	Totale	esist.	amm.	Tot.
	a	b	c	d	e	f=d/b	g	h=d/e	i	m=cxg	n=l-d	o=d+m+n	p=e	q=m/i	s=p+q
	mq.	mq.	mq.	mc.	n°	mc/mq	mc/mq	mc/ab	mc/ab	mc.	mc.	mc.	n°	n°	n°
● A	1972	0	1972	0	0	0,00	0,80	0	200	1578	0	1578	0	8	8
● B	1375	0	1375	0	0	0,00	0,80	0	200	1100	0	1100	0	6	6
C	1162	1162	0	1347	7	1,16	0,80	192	200	0	0	1347	7	0	7
D	825	825	0	940	3	1,14	0,80	313	200	0	0	940	3	0	3
E	1187	1187	0	2430	6	2,05	0,80	405	200	0	0	2430	6	0	6
F															
G															
H															
I															
L															
M															
N															
O															
P															
Q															
R															
S															
T															
U															
V															
Z															
Tot.	**6521**	**3174**	**3347**	**4717**	**16**	**1,49**	**0,80**	**295**	**200**	**2678**	**0**	**7395**	**16**	**13**	**29**

RIEPILOGO DEI DATI E INDICAZIONE DEL COMPARTO:

Superficie fondiaria aree già edificate con indice < dell'indice previsto dal PRG ……. = mq.	0	pari al : 0 %
Superficie fondiaria aree già edificate con indice > dell'indice previsto dal PRG ……. = mq.	3174	pari al : 49 %
Indice fondiario medio di comparto (volume/superficie fondiaria)…….…… = mc./mq.	0,72	
Indice fondiario medio dei lotti già edificati (volume/superficie fondiaria edificata).… = mc./mq.	1,49	
Indice volumetrico di P.R.G. …….…….……...…..……..…….. = mc./mq.	0,80	

Abitanti esist. n° 16 Nuovi ab. teorici n° 13 Tot. ab. teorici di Piano n° 29

ESTRATTO PLANIMETRICO DEL COMPARTO: Scala: 1:2000

COMPARTO C31

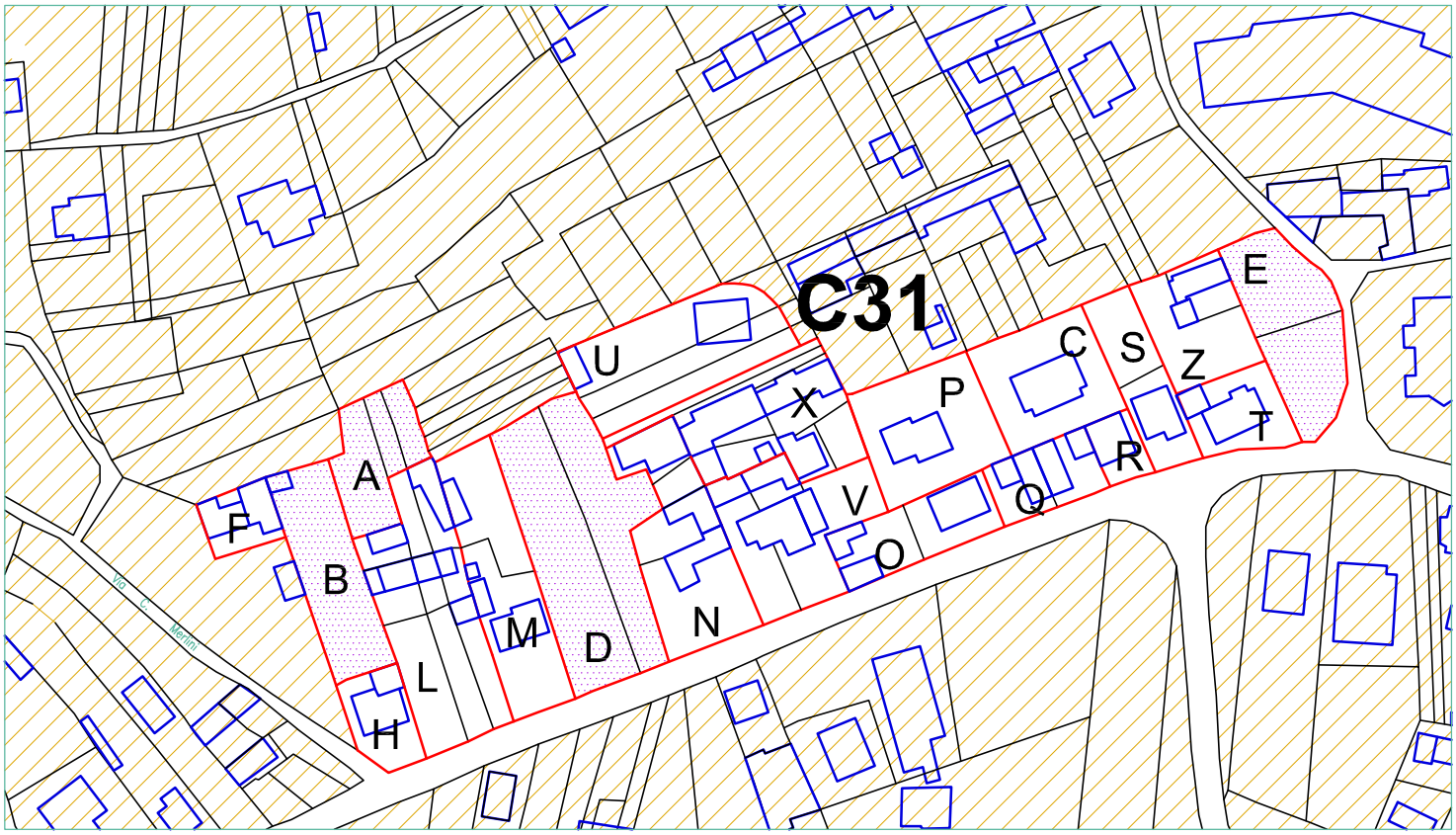

VARIANTE PARZIALE 2016

COMUNE DI INVORIO: CAPACITA' INSEDIATIVA RESIDENZIALE TEORICA	COMP:	C 31

Lotti	RILEVAMENTO DATI					ELABORAZIONE DATI									
	Superficie fondiaria			Volume esist.	Abit. esist.	INDICI		DENSITA'		VOLUME			ABITANTI		
	Totale	di cui ed.	libera			esist.	PRG	esist.	PRG	nuov.ed.	ampliam.	Totale	esist.	amm.	Tot.
	a	b	c	d	e	f=d/b	g	h=d/e	i	m=cxg	n=l-d	o=d+m+n	p=e	q=m/i	s=p+q
	mq.	mq.	mq.	mc.	n°	mc/mq	mc/mq	mc/ab	mc/ab	mc.	mc.	mc.	n°	n°	n°
● A	603	0	603	0	0	0,00	0,80	0	273	482	0	482	0	2	2
● B	988	0	988	0	0	0,00	0,80	0	273	790	0	790	0	4	4
C	926	926	0	555	3	0,60	0,80	185	273	0	0	555	3	0	3
● D	2207	0	2207	0	0	0,00	0,80	0	273	1766	0	1766	0	6	6
● E	1067	0	1067	0	0	0,00	0,80	0	273	854	0	854	0	3	3
F	319	319	0	866	3	2,71	0,80	289	273	0	0	866	3	0	3
G	0	0	0	0	0	0,00	0,80	0	0	0	0	0	0	0	0
H	436	436	0	773	3	1,77	0,80	258	0	0	0	773	3	0	3
I	0	0	0	0	0	0,00	0,80	0	0	0	0	0	0	0	0
L	1735	1735	0	1242	2	0,72	0,80	621	0	0	0	1242	2	0	2
M	1266	1266	0	760	4	0,60	0,80	190	0	0	0	760	4	0	4
N	1308	1308	0	1333	6	1,02	0,80	222	0	0	0	1333	6	0	6
O	724	724	0	1256	5	1,73	0,80	251	0	0	0	1256	5	0	5
P	1000	1000	0	504	3	0,50	0,80	168	0	0	0	504	3	0	3
Q	512	512	0	1477	8	2,88	0,80	185	0	0	0	1477	8	0	8
R	228	228	0	709	1	3,11	0,80	709	0	0	0	709	1	0	1
S	668	668	0	774	4	1,16	0,80	194	0	0	0	774	4	0	4
T	545	545	0	922	2	1,69	0,80	461	0	0	0	922	2	0	2
U	1464	1464	0	944	2	0,64	0,80	472	0	0	0	944	2	0	2
V	1268	1268	0	2022	3	1,59	0,80	674	0	0	0	2022	3	0	3
Z	766	766	0	908	2	1,19	0,80	454	0	0	0	908	2	0	2
X	1234	1234	0	2124	12	1,72	0,80	177	273	0	0	2124	12	0	12
Tot.	**19264**	**14399**	**4865**	**17169**	**63**	**1,19**	**0,80**	**273**	**273**	**3892**	**0**	**21061**	**63**	**15**	**78**

RIEPILOGO DEI DATI E INDICAZIONE DEL COMPARTO:

Superficie fondiaria aree già edificate con indice < dell'indice previsto dal PRG ……. = mq. 6391 pari al : 30 %

Superficie fondiaria aree già edificate con indice > dell'indice previsto dal PRG ……. = mq. 8008 pari al : 38 %

Indice fondiario medio di comparto (volume/superficie fondiaria)…….…… = mc./mq. 0,89

Indice fondiario medio dei lotti già edificati (volume/superficie fondiaria edificata)…. = mc./mq. 1,19

Indice volumetrico di P.R.G. …….…….……..…..……..…….. = mc./mq. 0,80

Abitanti esist. n° 63 Nuovi ab. teorici n° 15 Tot. ab. teorici di Piano n° 78

ESTRATTO PLANIMETRICO DEL COMPARTO: Scala: 1:2000

COMPARTO C32

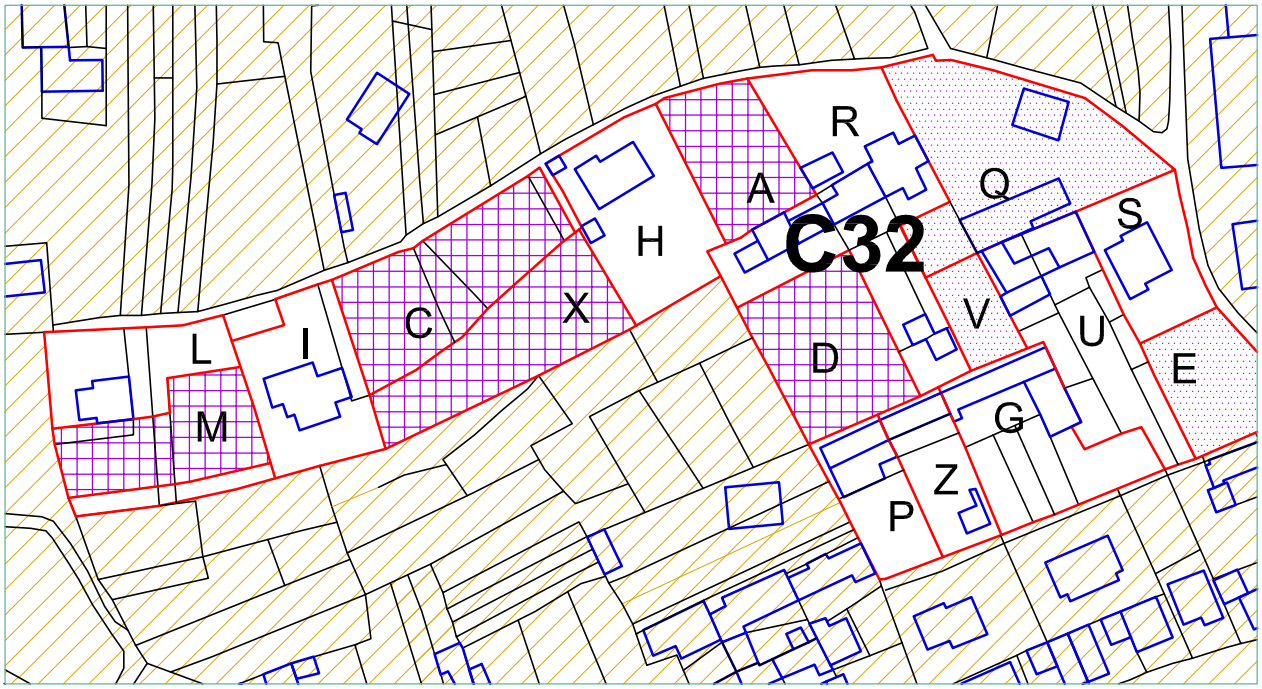

VARIANTE PARZIALE 2016

COMUNE DI INVORIO: CAPACITA' INSEDIATIVA RESIDENZIALE TEORICA	COMP:	C 32

Lotti	RILEVAMENTO DATI					ELABORAZIONE DATI									
	Superficie fondiaria			Volume esist.	Abit. esist.	INDICI		DENSITA'		VOLUME			ABITANTI		
	Totale	di cui ed.	libera			esist.	PRG	esist.	PRG	nuov.ed.	ampliam.	Totale	esist.	amm.	Tot.
	a	b	c	d	e	f=d/b	g	h=d/e	i	m=cxg	n=l-d	o=d+m+n	p=e	q=m/i	s=p+q
	mq.	mq.	mq.	mc.	n°	mc/mq	mc/mq	mc/ab	mc/ab	mc.	mc.	mc.	n°	n°	n°
▲ A	1017	0	1017	0	0	0,00	0,80	0	200	814	0	814	0	4	4
B	0	0	0	0	0	0,00	0,80	0	200	0	0	0	0	0	0
▲ C	1672	0	1672	0	0	0,00	0,80	0	200	1338	0	1338	0	7	7
▲ D	1372	0	1372	0	0	0,00	0,80	0	200	1098	0	1098	0	5	5
● E	869	0	869	0	0	0,00	0,80	0	200	695	0	695	0	3	3
F	0	0	0	0	0	0,00	0,80	0	200	0	0	0	0	0	0
G	1399	1399	0	2547	5	1,82	0,80	509	200	0	0	2547	5	0	5
H	1570	1570	0	1148	5	0,73	0,80	230	200	0	0	1148	5	0	5
I	1258	1258	0	761	3	0,60	0,80	254	200	0	0	761	3	0	3
L	1368	1368	0	440	3	0,32	0,80	147	200	0	0	440	3	0	3
▲ M	1090	0	1090	0	0	0,00	0,80	0	200	872	0	872	0	4	4
N	0	0	0	0	0	0,00	0,80	0	200	0	0	0	0	0	0
O	0	0	0	0	0	0,00	0,80	0	200	0	0	0	0	0	0
P	713	713	0	1697	4	2,38	0,80	424	200	0	0	1697	4	0	4
● Q	2148	2148	0	780	3	0,36	0,80	260	200	0	938	1718	3	5	8
R	2266	2266	0	2973	7	1,31	0,80	425	200	0	0	2973	7	0	7
S	942	942	0	574	2	0,61	0,80	287	200	0	0	574	2	0	2
T	0	0	0	0	0	0,00	0,80	0	200	0	0	0	0	0	0
U	2458	2458	0	1795	5	0,73	0,80	359	200	0	0	1795	5	0	5
● V	660	0	660	0	0	0,00	0,80	0	200	528	0	528	0	3	3
Z	681	681	0	931	5	1,37	0,80	186	200	0	0	931	5	0	5
▲ X	1499	0	1499	0	0	0,00	0,80	0	200	1199	0	1199	0	6	6
Tot.	**22982**	**14803**	**8179**	**13646**	**42**	**0,92**	**0,80**	**325**	**200**	**6543**	**938**	**21127**	**42**	**37**	**79**

RIEPILOGO DEI DATI E INDICAZIONE DEL COMPARTO:

Superficie fondiaria aree già edificate con indice < dell'indice previsto dal PRG ……. = mq. 10834 pari al : 47 %

Superficie fondiaria aree già edificate con indice > dell'indice previsto dal PRG ……. = mq. 5059 pari al : 22 %

Indice fondiario medio di comparto (volume/superficie fondiaria)…….…… = mc./mq. 0,59

Indice fondiario medio dei lotti già edificati (volume/superficie fondiaria edificata).… = mc./mq. 0,92

Indice volumetrico di P.R.G. …….……...…..……..…….. = mc./mq. 0,80

Abitanti esist. n° 42 Nuovi ab. teorici n° 37 Tot. ab. teorici di Piano n° 79

ESTRATTO PLANIMETRICO DEL COMPARTO: Scala: 1:2000

COMPARTO C33

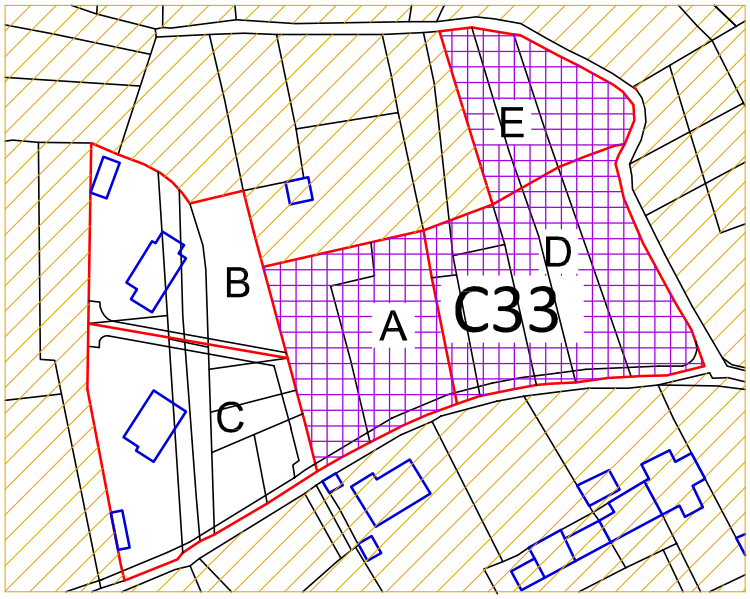

VARIANTE PARZIALE 2016

COMUNE DI INVORIO: CAPACITA' INSEDIATIVA RESIDENZIALE TEORICA	COMP:	C 33

Lotti	RILEVAMENTO DATI					ELABORAZIONE DATI									
	Superficie fondiaria			Volume esist.	Abit. esist.	INDICI		DENSITA'		VOLUME			ABITANTI		
	Totale	di cui ed.	libera			esist.	PRG	esist.	PRG	nuov.ed.	ampliam.	Totale	esist.	amm.	Tot.
	a	b	c	d	e	f=d/b	g	h=d/e	i	m=cxg	n=l-d	o=d+m+n	p=e	q=m/i	s=p+q
	mq.	mq.	mq.	mc.	n°	mc/mq	mc/mq	mc/ab	mc/ab	mc.	mc.	mc.	n°	n°	n°
▲ A	2107	0	2107	0	0	0,00	0,40	0	125	843	0	843	0	7	7
B	1863	1863	0	526	3	0,28	0,40	175	125	0	0	526	3	0	3
C	2477	2477	0	471	5	0,19	0,40	94	125	0	0	471	5	0	5
▲ D	3161	0	3161	0	0	0,00	0,40	0	125	1264	0	1264	0	10	10
▲ E	1400	0	1400	0	0	0,00	0,40	0	125	560	0	560	0	4	4
F															
G															
H															
I															
L															
M															
N															
O															
P															
Q															
R															
S															
T															
U															
V															
Z															
Tot.	**11008**	**4340**	**6668**	**997**	**8**	**0,23**	**0,40**	**125**	**125**	**2667**	**0**	**3664**	**8**	**21**	**29**

RIEPILOGO DEI DATI E INDICAZIONE DEL COMPARTO:

Superficie fondiaria aree già edificate con indice < dell'indice previsto dal PRG ……. = mq. 4340 pari al : 45 %

Superficie fondiaria aree già edificate con indice > dell'indice previsto dal PRG ……. = mq. 0 pari al : 0 %

Indice fondiario medio di comparto (volume/superficie fondiaria)…….…… = mc./mq. 0,09

Indice fondiario medio dei lotti già edificati (volume/superficie fondiaria edificata)…. = mc./mq. 0,23

Indice volumetrico di P.R.G. …….…….……...…..……..…….. = mc./mq. 0,40

Abitanti esist. n° 8 Nuovi ab. teorici n° 21 Tot. ab. teorici di Piano n° 29

ESTRATTO PLANIMETRICO DEL COMPARTO: Scala: 1:2000

COMPARTO C34

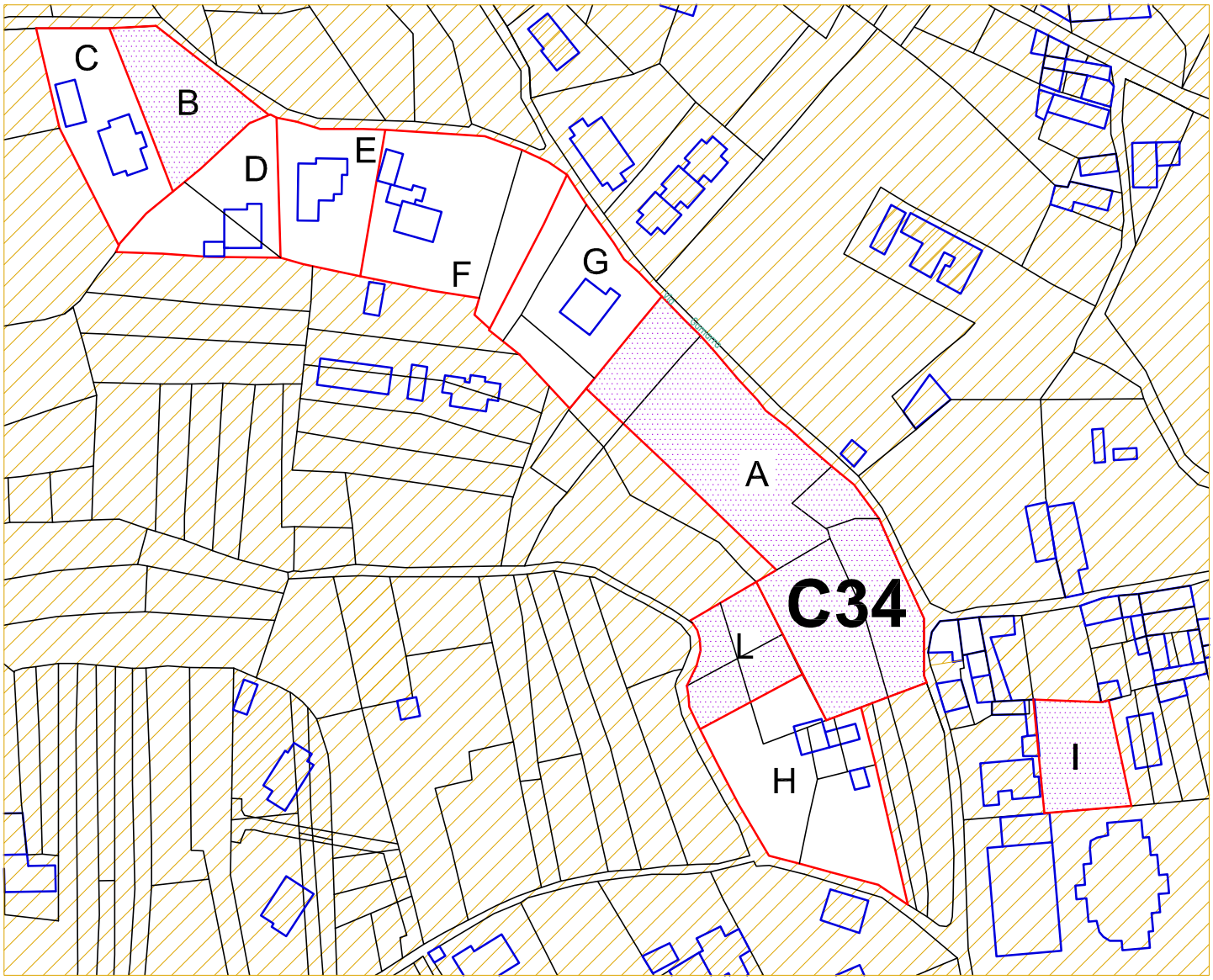

VARIANTE PARZIALE 2016

COMUNE DI INVORIO: CAPACITA' INSEDIATIVA RESIDENZIALE TEORICA	COMP:	C 34

Lotti	RILEVAMENTO DATI					ELABORAZIONE DATI									
	Superficie fondiaria			Volume esist.	Abit. esist.	INDICI		DENSITA'		VOLUME			ABITANTI		
	Totale	di cui ed.	libera			esist.	PRG	esist.	PRG	nuov.ed.	ampliam.	Totale	esist.	amm.	Tot.
	a	b	c	d	e	f=d/b	g	h=d/e	i	m=cxg	n=l-d	o=d+m+n	p=e	q=m/i	s=p+q
	mq.	mq.	mq.	mc.	n°	mc/mq	mc/mq	mc/ab	mc/ab	mc.	mc.	mc.	n°	n°	n°
● A	5308	0	5308	0	0	0,00	0,60	0	161	3185	0	3185	0	20	20
● B	1101	0	1101	0	0	0,00	0,60	0	161	661	0	661	0	4	4
C	1488	1488	0	574	12	0,39	0,60	48	161	0	0	574	12	0	12
D	1345	1345	0	895	4	0,67	0,60	224	161	0	0	895	4	0	4
E	1323	1323	0	654	1	0,49	0,60	654	161	0	0	654	1	0	1
F	2610	2610	0	705	7	0,27	0,60	101	161	0	0	705	7	0	7
G	1892	1892	0	1491	6	0,79	0,60	249	161	0	0	1491	6	0	6
H	2469	2469	0	1318	5	0,53	0,60	264	161	0	0	1318	5	0	5
● I	870	0	870	0	0	0,00	0,60	0	161	522	0	522	0	3	3
● L	1026	0	1026	0	0	0,00	0,60	0	161	616	0	616	0	4	4
M															
N															
O															
P															
Q															
R															
S															
T															
U															
V															
Z															
Tot.	**19432**	**11127**	**8305**	**5637**	**35**	**0,51**	**0,60**	**161**	**161**	**4983**	**0**	**10620**	**35**	**31**	**66**

RIEPILOGO DEI DATI E INDICAZIONE DEL COMPARTO:

Superficie fondiaria aree già edificate con indice < dell'indice previsto dal PRG ……. = mq. 7916 pari al : 43 %

Superficie fondiaria aree già edificate con indice > dell'indice previsto dal PRG ……. = mq. 3237 pari al : 17 %

Indice fondiario medio di comparto (volume/superficie fondiaria)…….…… = mc./mq. 0,29

Indice fondiario medio dei lotti già edificati (volume/superficie fondiaria edificata).… = mc./mq. 0,51

Indice volumetrico di P.R.G. …….…….……...…..……..…….. = mc./mq. 0,60

Abitanti esist. n° 35 Nuovi ab. teorici n° 31 Tot. ab. teorici di Piano n° 66

ESTRATTO PLANIMETRICO DEL COMPARTO: Scala: 1:2000

COMPARTO C35

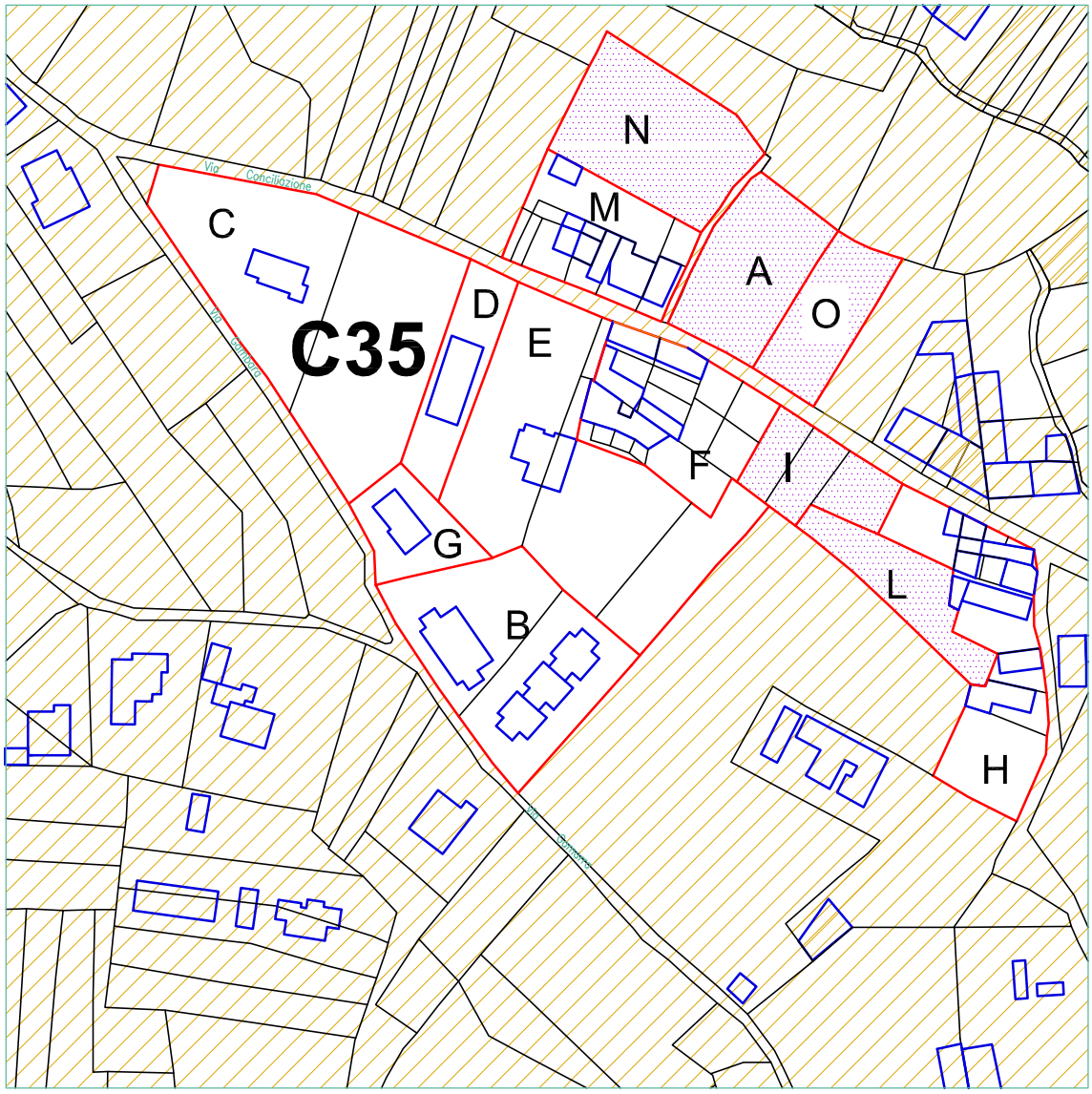

VARIANTE PARZIALE 2016

COMUNE DI INVORIO: CAPACITA' INSEDIATIVA RESIDENZIALE TEORICA	COMP:	C 35

Lotti	RILEVAMENTO DATI					ELABORAZIONE DATI									
	Superficie fondiaria			Volume esist.	Abit. esist.	INDICI		DENSITA'		VOLUME			ABITANTI		
	Totale	di cui ed.	libera			esist.	PRG	esist.	PRG	nuov.ed.	ampliam.	Totale	esist.	amm.	Tot.
	a	b	c	d	e	f=d/b	g	h=d/e	i	m=cxg	n=l-d	o=d+m+n	p=e	q=m/i	s=p+q
	mq.	mq.	mq.	mc.	n°	mc/mq	mc/mq	mc/ab	mc/ab	mc.	mc.	mc.	n°	n°	n°
A	1340	0	1340	0	0	0,00	0,80	0	200	1072	0	1072	0	5	5
B	2553	2553	0	1548	8	0,61	0,80	194	200	0	0	1548	8	0	8
C	4316	4316	0	423	3	0,10	0,80	141	200	0	0	423	3	0	3
D	875	875	0	1906	4	2,18	0,80	477	200	0	0	1906	4	0	4
E	4025	4025	0	1254	2	0,31	0,80	627	200	0	0	1254	2	0	2
F	1709	1709	0	3185	4	1,86	0,80	796	200	0	0	3185	4	0	4
G	697	697	0	402	5	0,58	0,80	80	200	0	0	402	5	0	5
H	2000	2000	0	3659	10	1,83	0,80	366	200	0	0	3659	10	0	10
● I	861	0	861	0	0	0,00	0,80	0	200	689	0	689	0	3	3
● L	833	0	833	0	0	0,00	0,80	0	200	666	0	666	0	3	3
M	1350	1350	0	2556	5	1,89	0,80	511	200	0	0	2556	5	0	5
● N	1750	0	1750	0	0	0,00	0,80	0	200	1400	0	1400	0	7	7
● O	900	0	900	0	0	0,00	0,80	0	200	720	0	720	0	4	4
P															
Q															
R															
S															
T															
U															
V															
Z															
Tot.	**23209**	**17525**	**5684**	**14933**	**41**	**0,85**	**0,80**	**364**	**200**	**4547**	**0**	**19480**	**41**	**23**	**64**

RIEPILOGO DEI DATI E INDICAZIONE DEL COMPARTO:

Superficie fondiaria aree già edificate con indice < dell'indice previsto dal PRG ……. = mq. 10766 pari al : 60 %

Superficie fondiaria aree già edificate con indice > dell'indice previsto dal PRG ……. = mq. 4584 pari al : 26 %

Indice fondiario medio di comparto (volume/superficie fondiaria)…….…… = mc./mq. 0,64

Indice fondiario medio dei lotti già edificati (volume/superficie fondiaria edificata).… = mc./mq. 0,85

Indice volumetrico di P.R.G. …….…….……...…..……..…….. = mc./mq. 0,80

Abitanti esist. n° 41 Nuovi ab. teorici n° 23 Tot. ab. teorici di Piano n° 64

ESTRATTO PLANIMETRICO DEL COMPARTO: Scala: 1:2000

COMPARTO C36

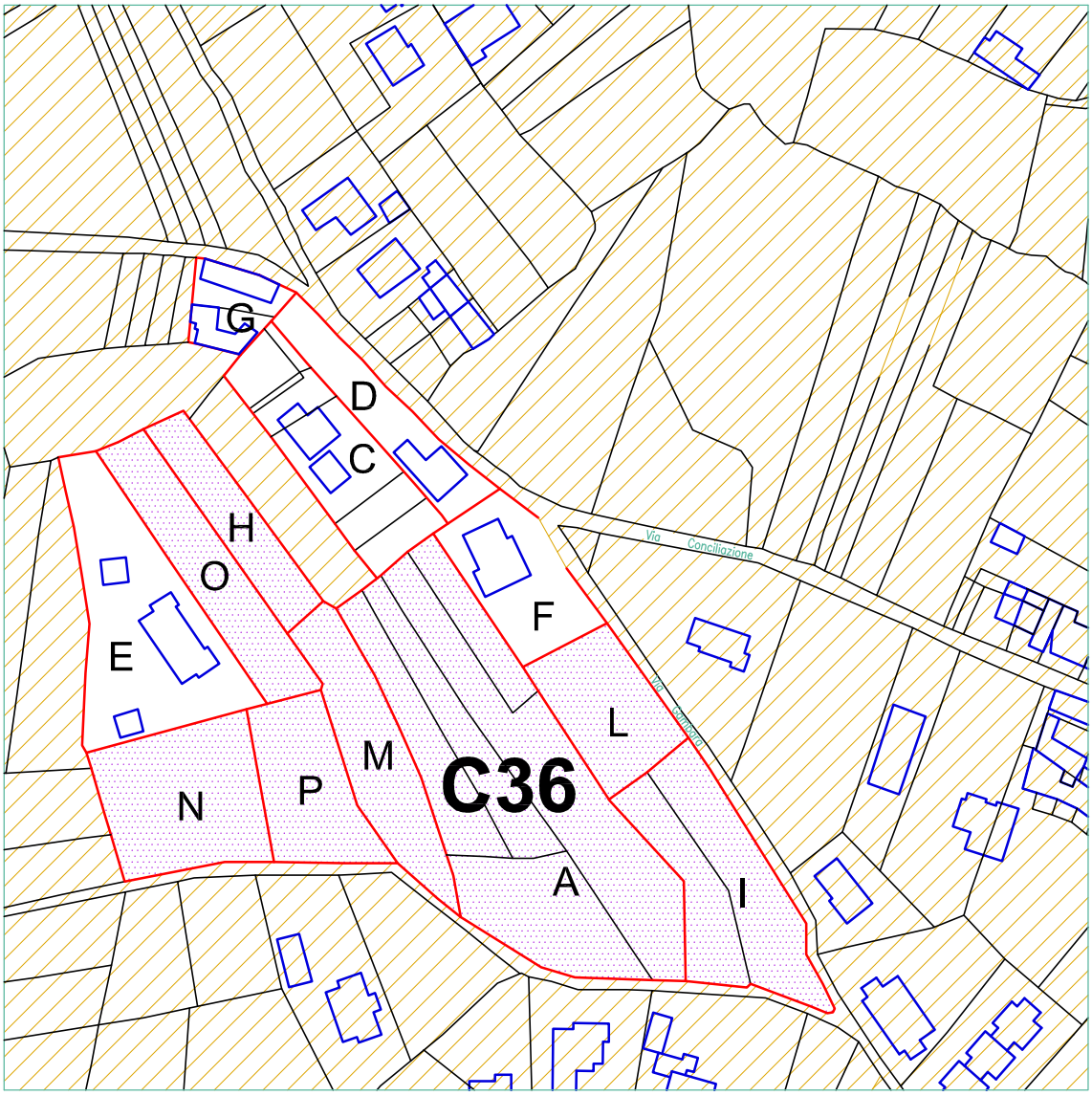

VARIANTE PARZIALE 2016

COMUNE DI INVORIO: CAPACITA' INSEDIATIVA RESIDENZIALE TEORICA	COMP:	C 36

Lotti	RILEVAMENTO DATI					ELABORAZIONE DATI									
	Superficie fondiaria			Volume esist.	Abit. esist.	INDICI		DENSITA'		VOLUME			ABITANTI		
	Totale	di cui ed.	libera			esist.	PRG	esist.	PRG	nuov.ed.	ampliam.	Totale	esist.	amm.	Tot.
	a	b	c	d	e	f=d/b	g	h=d/e	i	m=cxg	n=l-d	o=d+m+n	p=e	q=m/i	s=p+q
	mq.	mq.	mq.	mc.	n°	mc/mq	mc/mq	mc/ab	mc/ab	mc.	mc.	mc.	n°	n°	n°
● A	5489	0	5489	0	0	0,00	0,60	0	200	3293	0	3293	0	16	16
B	0	0	0	0	0	0,00	0,60	0	200	0	0	0	0	0	0
C	1611	1611	0	824	4	0,51	0,60	206	200	0	0	824	4	0	4
D	967	967	0	935	5	0,97	0,60	187	200	0	0	935	5	0	5
E	2339	2339	0	1512	6	0,65	0,60	252	200	0	0	1512	6	0	6
F	1167	1167	0	674	3	0,58	0,60	225	200	0	0	674	3	0	3
G	505	505	0	1133	6	2,24	0,60	189	200	0	0	1133	6	0	6
● H	860	0	860	0	0	0,00	0,60	0	200	516	0	516	0	3	3
● I	1976	0	1976	0	0	0,00	0,60	0	200	1186	0	1186	0	6	6
● L	1116	0	1116	0	0	0,00	0,60	0	200	670	0	670	0	3	3
● M	1333	0	1333	0	0	0,00	0,60	0	200	800	0	800	0	4	4
● N	1700	0	1700	0	0	0,00	0,60	0	200	1020	0	1020	0	5	5
● O	1290	0	1290	0	0	0,00	0,60	0	200	774	0	774	0	4	4
● P	1170	0	1170	0	0	0,00	0,60	0	200	702	0	702	0	4	4
Q															
R															
S															
T															
U															
V															
Z															
Tot.	**21523**	**6589**	**14934**	**5078**	**24**	**0,77**	**0,60**	**212**	**200**	**8960**	**0**	**14038**	**24**	**45**	**69**

RIEPILOGO DEI DATI E INDICAZIONE DEL COMPARTO:

Superficie fondiaria aree già edificate con indice < dell'indice previsto dal PRG ……. = mq. 2778 pari al : 17 %

Superficie fondiaria aree già edificate con indice > dell'indice previsto dal PRG ……. = mq. 3811 pari al : 23 %

Indice fondiario medio di comparto (volume/superficie fondiaria)…….…… = mc./mq. 0,24

Indice fondiario medio dei lotti già edificati (volume/superficie fondiaria edificata).… = mc./mq. 0,77

Indice volumetrico di P.R.G. ……..……...…..……..…….. = mc./mq. 0,60

Abitanti esist. n° 24 Nuovi ab. teorici n° 45 Tot. ab. teorici di Piano n° 69

ESTRATTO PLANIMETRICO DEL COMPARTO: Scala: 1:2000

COMPARTO C37

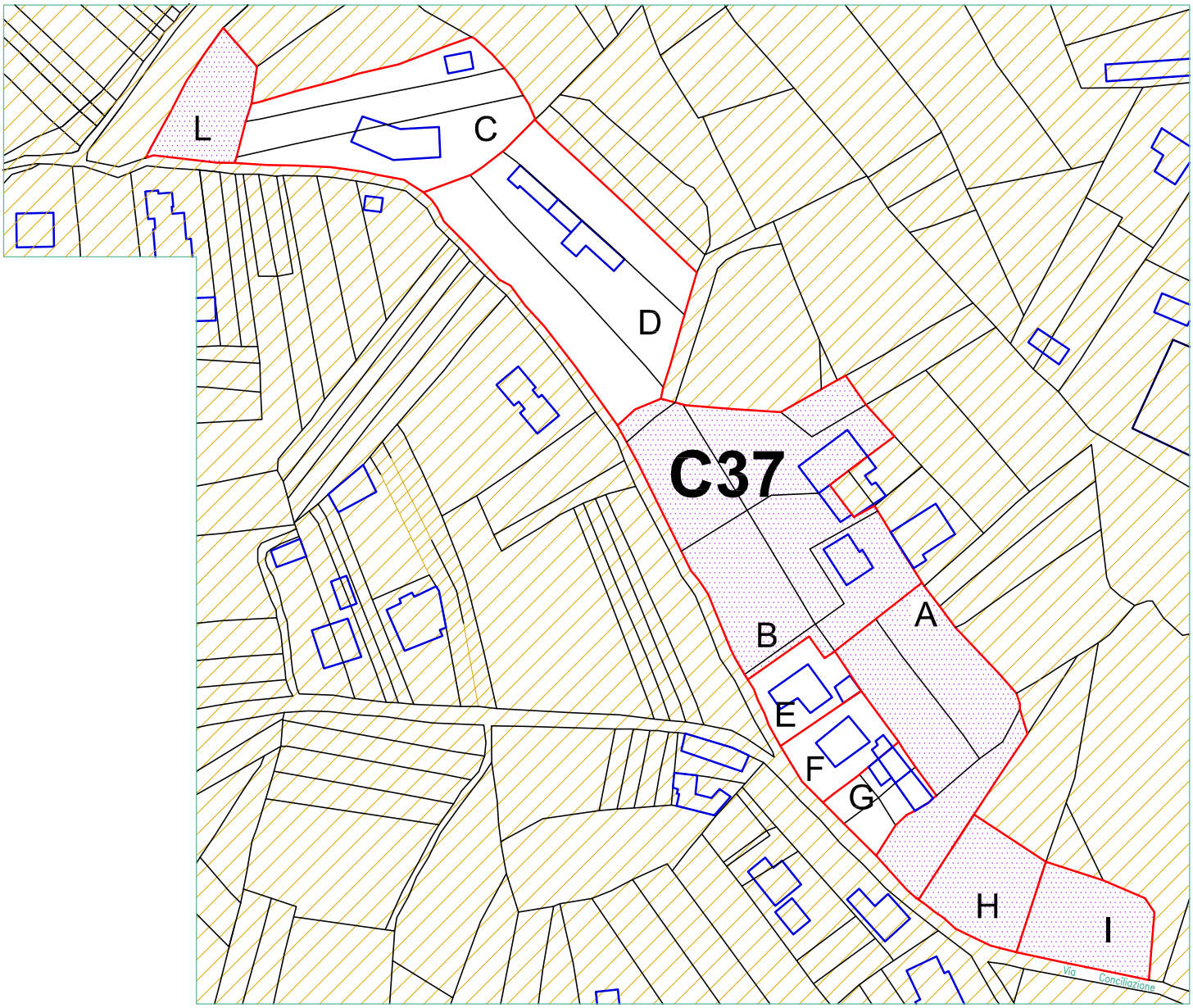

VARIANTE PARZIALE 2016

COMUNE DI INVORIO: CAPACITA' INSEDIATIVA RESIDENZIALE TEORICA	COMP:	C 37

Lotti	RILEVAMENTO DATI					ELABORAZIONE DATI									
	Superficie fondiaria			Volume esist.	Abit. esist.	INDICI		DENSITA'		VOLUME			ABITANTI		
	Totale	di cui ed.	libera			esist.	PRG	esist.	PRG	nuov.ed.	ampliam.	Totale	esist.	amm.	Tot.
	a	b	c	d	e	f=d/b	g	h=d/e	i	m=cxg	n=l-d	o=d+m+n	p=e	q=m/i	s=p+q
	mq.	mq.	mq.	mc.	n°	mc/mq	mc/mq	mc/ab	mc/ab	mc.	mc.	mc.	n°	n°	n°
●A	2936	0	2936	0	0	0,00	0,60	0	200	1762	0	1762	0	9	9
● B	5400	5400	0	2383	10	0,44	0,60	238	200	0	857	3240	10	4	14
C	3589	3589	0	804	3	0,22	0,60	268	200	0	0	804	3	0	3
D	3405	3405	0	747	2	0,22	0,60	374	200	0	0	747	2	0	2
E	676	676	0	985	4	1,46	0,60	246	200	0	0	985	4	0	4
F	700	700	0	428	4	0,61	0,60	107	200	0	0	428	4	0	4
G	622	622	0	1008	5	1,62	0,60	202	200	0	0	1008	5	0	5
● H	1070	0	1070	0	0	0,00	0,60	0	200	642	0	642	0	3	3
● I	1150	0	1150	0	0	0,00	0,60	0	200	690	0	690	0	3	3
● L	890	0	890	0	0	0,00	0,60	0	200	534	0	534	0	3	3
M															
N															
O															
P															
Q															
R															
S															
T															
U															
V															
Z															
Tot.	**20438**	**14392**	**6046**	**6355**	**28**	**0,44**	**0,60**	**227**	**200**	**3628**	**857**	**10840**	**28**	**22**	**50**

RIEPILOGO DEI DATI E INDICAZIONE DEL COMPARTO:

Superficie fondiaria aree già edificate con indice < dell'indice previsto dal PRG ……. = mq. 11754 pari al : 74 %

Superficie fondiaria aree già edificate con indice > dell'indice previsto dal PRG ……. = mq. 1998 pari al : 13 %

Indice fondiario medio di comparto (volume/superficie fondiaria)…….…… = mc./mq. 0,31

Indice fondiario medio dei lotti già edificati (volume/superficie fondiaria edificata).… = mc./mq. 0,44

Indice volumetrico di P.R.G. …….…….……...…..……..…….. = mc./mq. 0,60

Abitanti esist. n° 28 Nuovi ab. teorici n° 22 Tot. ab. teorici di Piano n° 50

ESTRATTO PLANIMETRICO DEL COMPARTO: Scala: 1:2000

COMPARTO C38

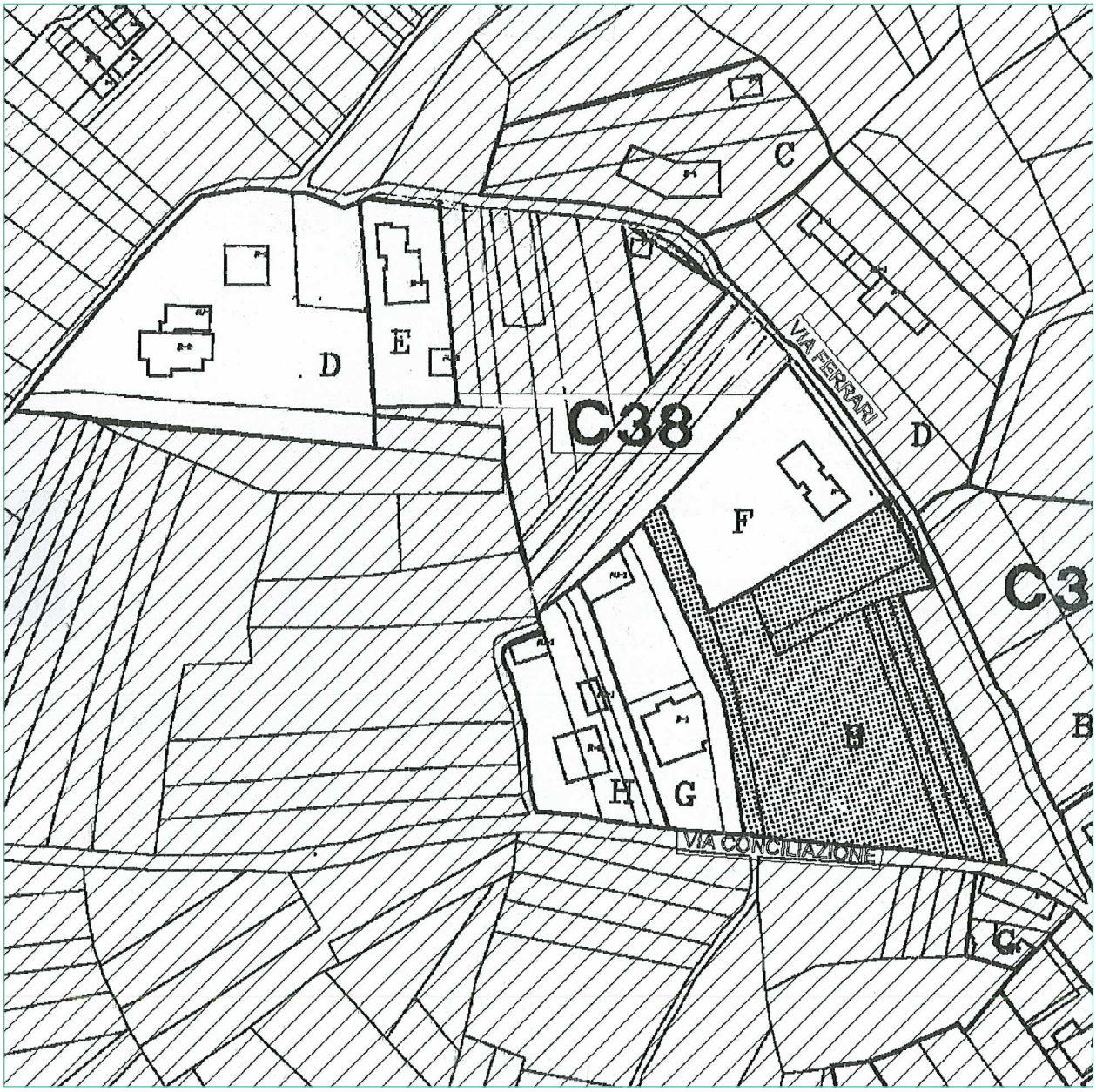

VARIANTE PARZIALE 2016

COMUNE DI INVORIO: CAPACITA' INSEDIATIVA RESIDENZIALE TEORICA	COMP:	C 38

Lotti	RILEVAMENTO DATI					ELABORAZIONE DATI									
	Superficie fondiaria			Volume esist.	Abit. esist.	INDICI		DENSITA'		VOLUME			ABITANTI		
	Totale	di cui ed.	libera			esist.	PRG	esist.	PRG	nuov.ed.	ampliam.	Totale	esist.	amm.	Tot.
	a	b	c	d	e	f=d/b	g	h=d/e	i	m=cxg	n=l-d	o=d+m+n	p=e	q=m/i	s=p+q
	mq.	mq.	mq.	mc.	n°	mc/mq	mc/mq	mc/ab	mc/ab	mc.	mc.	mc.	n°	n°	n°
A	0	0	0	0	0	0,00	0,50	0	200	0	0	0	0	0	0
● B	5403	0	5403	0	0	0,00	0,50	0	200	2702	0	2702	0	14	14
C	0	0	0	0	0	0,00	0,50	0	200	0	0	0	0	0	0
D	4906	4906	0	1591	5	0,32	0,50	318	200	0	0	1591	5	0	5
E	1311	1311	0	669	4	0,51	0,50	167	200	0	0	669	4	0	4
F	2282	2282	0	537	2	0,24	0,50	269	200	0	0	537	2	0	2
G	1966	1966	0	752	2	0,38	0,50	376	200	0	0	752	2	0	2
H	1750	1750	0	968	4	0,55	0,50	242	200	0	0	968	4	0	4
I															
L															
M															
N															
O															
P															
Q															
R															
S															
T															
U															
V															
Z															
Tot.	**17618**	**12215**	**5403**	**4517**	**17**	**0,37**	**0,50**	**266**	**200**	**2702**	**0**	**7219**	**17**	**14**	**31**

RIEPILOGO DEI DATI E INDICAZIONE DEL COMPARTO:

Superficie fondiaria aree già edificate con indice < dell'indice previsto dal PRG ……. = mq. 9154 pari al : 52 %

Superficie fondiaria aree già edificate con indice > dell'indice previsto dal PRG ……. = mq. 3061 pari al : 17 %

Indice fondiario medio di comparto (volume/superficie fondiaria)…….…… = mc./mq. 0,26

Indice fondiario medio dei lotti già edificati (volume/superficie fondiaria edificata).… = mc./mq. 0,37

Indice volumetrico di P.R.G. …….…….……...…..……..…….. = mc./mq. 0,50

Abitanti esist. n° 17 Nuovi ab. teorici n° 14 Tot. ab. teorici di Piano n° 31

ESTRATTO PLANIMETRICO DEL COMPARTO: Scala: 1:2000

COMPARTO C39

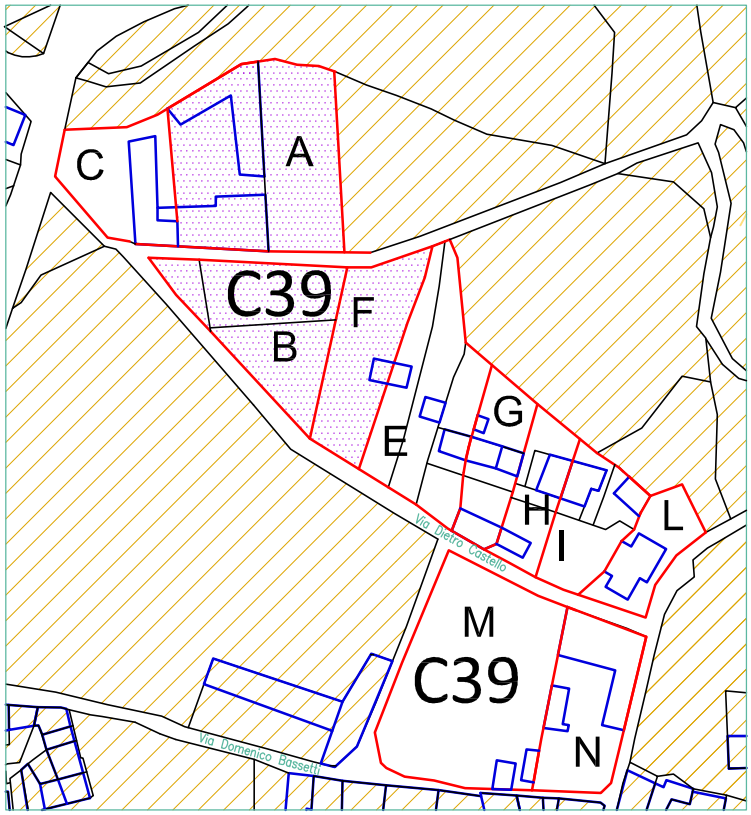

VARIANTE PARZIALE 2016

COMUNE DI INVORIO: CAPACITA' INSEDIATIVA RESIDENZIALE TEORICA	COMP:	C 39

Lotti	RILEVAMENTO DATI					ELABORAZIONE DATI									
	Superficie fondiaria			Volume esist.	Abit. esist.	INDICI		DENSITA'		VOLUME			ABITANTI		
	Totale	di cui ed.	libera			esist.	PRG	esist.	PRG	nuov.ed.	ampliam.	Totale	esist.	amm.	Tot.
	a	b	c	d	e	f=d/b	g	h=d/e	i	m=cxg	n=l-d	o=d+m+n	p=e	q=m/i	s=p+q
	mq.	mq.	mq.	mc.	n°	mc/mq	mc/mq	mc/ab	mc/ab	mc.	mc.	mc.	n°	n°	n°
● A	2095	0	2095	0	0	0,00	0,80	0	200	1676	0	1676	0	8	8
● B	1242	0	1242	0	0	0,00	0,80	0	200	994	0	994	0	5	5
C	840	840	0	1317	3	1,57	0,80	439	200	0	0	1317	3	0	3
D	0	0	0	0	0	0,00	0,80	0	200	0	0	0	0	0	0
E	1388	1388	0	416	0	0,30	0,80	416	200	0	0	416	0	0	0
● F	935	0	935	0	0	0,00	0,80	0	200	748	0	748	0	4	4
G	589	589	0	696	5	1,18	0,80	139	200	0	0	696	5	0	5
H	718	718	0	912	3	1,27	0,80	304	200	0	0	912	3	0	3
I	459	459	0	296	0	0,64	0,80	296	200	0	0	296	0	0	0
L	513	513	0	917	6	1,79	0,80	153	200	0	0	917	6	0	6
M	2295	2295	0	13	0	0,01	0,80	13	200	0	0	13	0	0	0
N	965	965	0	2395	12	2,48	0,80	200	200	0	0	2395	12	0	12
O															
P															
Q															
R															
S															
T															
U															
V															
Z															
Tot.	**12039**	**7767**	**4272**	**6962**	**29**	**0,90**	**0,80**	**240**	**200**	**3418**	**0**	**10380**	**29**	**17**	**46**

RIEPILOGO DEI DATI E INDICAZIONE DEL COMPARTO:

Superficie fondiaria aree già edificate con indice < dell'indice previsto dal PRG ……. = mq. 6052 pari al : 50 %

Superficie fondiaria aree già edificate con indice > dell'indice previsto dal PRG ……. = mq. 2785 pari al : 23 %

Indice fondiario medio di comparto (volume/superficie fondiaria)…….…… = mc./mq. 0,58

Indice fondiario medio dei lotti già edificati (volume/superficie fondiaria edificata)…. = mc./mq. 0,90

Indice volumetrico di P.R.G. …….…….……...…..……..…….. = mc./mq. 0,80

Abitanti esist. n° 29 Nuovi ab. teorici n° 17 Tot. ab. teorici di Piano n° 46

ESTRATTO PLANIMETRICO DEL COMPARTO: Scala: 1:2000

COMPARTO C40

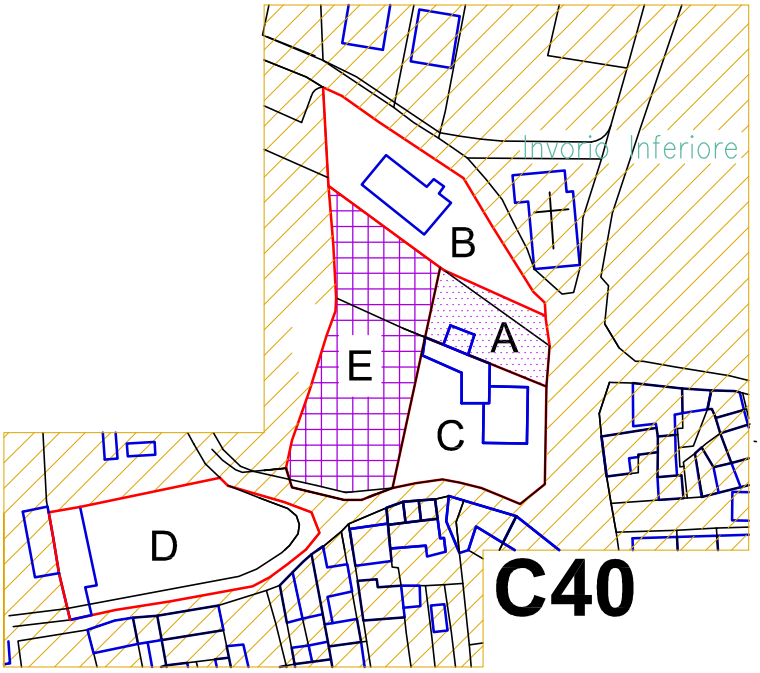

VARIANTE PARZIALE 2016

COMUNE DI INVORIO: CAPACITA' INSEDIATIVA RESIDENZIALE TEORICA	COMP:	C 40

Lotti	RILEVAMENTO DATI					ELABORAZIONE DATI									
	Superficie fondiaria			Volume esist.	Abit. esist.	INDICI		DENSITA'		VOLUME			ABITANTI		
	Totale	di cui ed.	libera			esist.	PRG	esist.	PRG	nuov.ed.	ampliam.	Totale	esist.	amm.	Tot.
	a	b	c	d	e	f=d/b	g	h=d/e	i	m=cxg	n=l-d	o=d+m+n	p=e	q=m/i	s=p+q
	mq.	mq.	mq.	mc.	n°	mc/mq	mc/mq	mc/ab	mc/ab	mc.	mc.	mc.	n°	n°	n°
● A	600	0	600	0	0	0,00	0,60	0	200	360	0	360	0	2	2
B	1281	1281	0	1376	3	1,07	0,60	459	200	0	0	1376	3	0	3
C	1240	1240	0	992	1	0,80	0,60	992	200	0	0	992	1	0	1
D	1750	1750	0	1140	2	0,65	0,60	570	200	0	0	1140	2	0	2
▲ E	1950	0	1950	0	0	0,00	0,60	0	200	1170	0	1170	0	6	6
F															
G															
H															
I															
L															
M															
N															
O															
P															
Q															
R															
S															
T															
U															
V															
Z															
Tot.	**6821**	**4271**	**2550**	**3508**	**6**	**0,82**	**0,60**	**585**	**200**	**1530**	**0**	**5038**	**6**	**8**	**14**

RIEPILOGO DEI DATI E INDICAZIONE DEL COMPARTO:

Superficie fondiaria aree già edificate con indice < dell'indice previsto dal PRG ……. = mq. 2535 pari al : 37 %

Superficie fondiaria aree già edificate con indice > dell'indice previsto dal PRG ……. = mq. 3031 pari al : 45 %

Indice fondiario medio di comparto (volume/superficie fondiaria)…….…… = mc./mq. 0,51

Indice fondiario medio dei lotti già edificati (volume/superficie fondiaria edificata).… = mc./mq. 0,82

Indice volumetrico di P.R.G. …….…….……...…..……..…….. = mc./mq. 0,60

Abitanti esist. n° 6 Nuovi ab. teorici n° 8 Tot. ab. teorici di Piano n° 14

ESTRATTO PLANIMETRICO DEL COMPARTO: Scala: 1:2000

COMPARTO C41

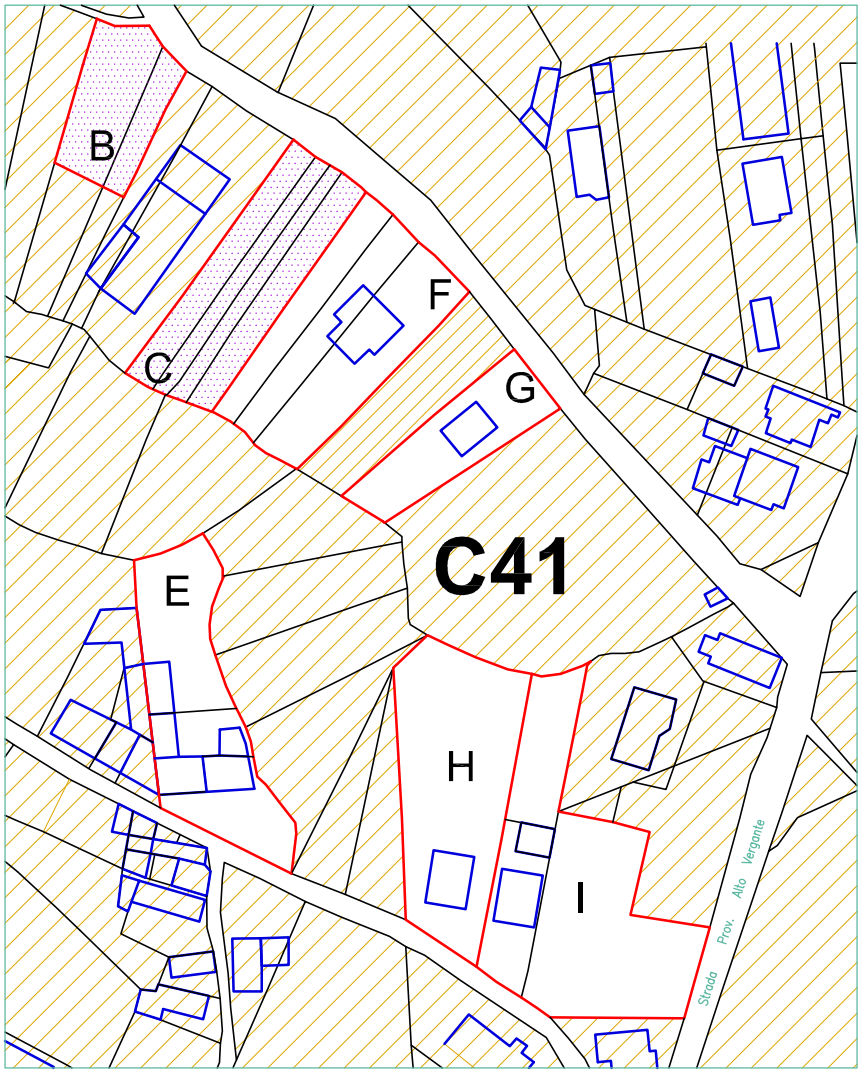

VARIANTE PARZIALE 2016

COMUNE DI INVORIO: CAPACITA' INSEDIATIVA RESIDENZIALE TEORICA	COMP:	C 41

Lotti	RILEVAMENTO DATI					ELABORAZIONE DATI									
	Superficie fondiaria			Volume esist.	Abit. esist.	INDICI		DENSITA'		VOLUME			ABITANTI		
	Totale	di cui ed.	libera			esist.	PRG	esist.	PRG	nuov.ed.	ampliam.	Totale	esist.	amm.	Tot.
	a	b	c	d	e	f=d/b	g	h=d/e	i	m=cxg	n=l-d	o=d+m+n	p=e	q=m/i	s=p+q
	mq.	mq.	mq.	mc.	n°	mc/mq	mc/mq	mc/ab	mc/ab	mc.	mc.	mc.	n°	n°	n°
A	0	0	0	0	0	0,00	0,50	0	136	0	0	0	0	0	0
● B	1000	0	1000	0	0	0,00	0,50	0	136	500	0	500	0	4	4
● C	1663	0	1663	0	0	0,00	0,50	0	136	832	0	832	0	6	6
D	0	0	0	0	0	0,00	0,50	0	136	0	0	0	0	0	0
E	2297	2297	0	1016	13	0,44	0,50	78	136	0	0	1016	13	0	13
F	1627	1627	0	656	4	0,40	0,50	164	136	0	0	656	4	0	4
G	917	917	0	637	3	0,69	0,50	212	136	0	0	637	3	0	3
H	2202	2202	0	908	4	0,41	0,50	227	136	0	0	908	4	0	4
I	2920	2920	0	454	3	0,16	0,50	151	136	0	0	454	3	0	3
L															
M															
N															
O															
P															
Q															
R															
S															
T															
U															
V															
Z															
Tot.	**12626**	**9963**	**2663**	**3671**	**27**	**0,37**	**0,50**	**136**	**136**	**1332**	**0**	**5003**	**27**	**10**	**37**

RIEPILOGO DEI DATI E INDICAZIONE DEL COMPARTO:

Superficie fondiaria aree già edificate con indice < dell'indice previsto dal PRG ……. = mq. 6749 pari al : 58 %

Superficie fondiaria aree già edificate con indice > dell'indice previsto dal PRG ……. = mq. 2614 pari al : 22 %

Indice fondiario medio di comparto (volume/superficie fondiaria)…….…… = mc./mq. 0,29

Indice fondiario medio dei lotti già edificati (volume/superficie fondiaria edificata).… = mc./mq. 0,37

Indice volumetrico di P.R.G. ……..……..…..……..…….. = mc./mq. 0,50

Abitanti esist. n° 27 Nuovi ab. teorici n° 10 Tot. ab. teorici di Piano n° 37

ESTRATTO PLANIMETRICO DEL COMPARTO: Scala: 1:2000

COMPARTO C42

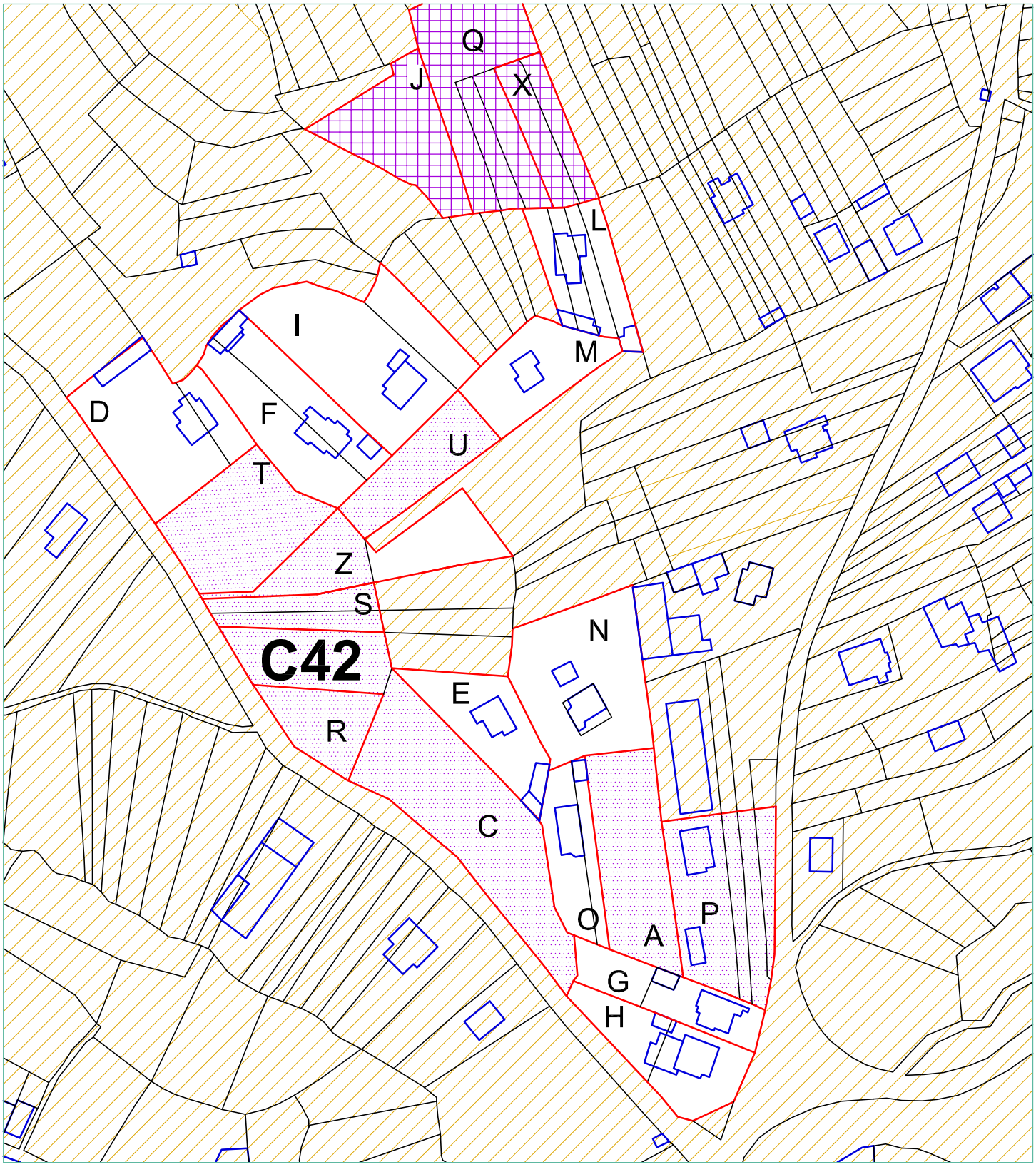

VARIANTE PARZIALE 2016

COMUNE DI INVORIO: CAPACITA' INSEDIATIVA RESIDENZIALE TEORICA — COMP: C 42

Lotti	RILEVAMENTO DATI					ELABORAZIONE DATI									
	Superficie fondiaria			Volume esist.	Abit. esist.	INDICI		DENSITA'		VOLUME			ABITANTI		
	Totale	di cui ed.	libera			esist.	PRG	esist.	PRG	nuov.ed.	ampliam.	Totale	esist.	amm.	Tot.
	a	b	c	d	e	f=d/b	g	h=d/e	i	m=cxg	n=l-d	o=d+m+n	p=e	q=m/i	s=p+q
	mq.	mq.	mq.	mc.	n°	mc/mq	mc/mq	mc/ab	mc/ab	mc.	mc.	mc.	n°	n°	n°
● A	2017	0	2017	0	0	0,00	0,60	0	200	1210	0	1210	0	6	6
B	0	0	0	0	0	0,00	0,60	0	200	0	0	0	0	0	0
● C	4671	0	4671	0	0	0,00	0,60	0	200	2803	0	2803	0	14	14
D	2459	2459	0	1035	3	0,42	0,60	345	200	0	0	1035	3	0	3
E	2903	2903	0	823	5	0,28	0,60	165	200	0	0	823	5	0	5
F	2328	2328	0	1238	4	0,53	0,60	310	200	0	0	1238	4	0	4
G	1176	1176	0	1064	2	0,90	0,60	532	200	0	0	1064	2	0	2
H	1699	1699	0	1038	6	0,61	0,60	173	200	0	0	1038	6	0	6
I	3083	3083	0	926	2	0,30	0,60	463	200	0	0	926	2	0	2
L	1331	1331	0	1042	6	0,78	0,60	174	200	0	0	1042	6	0	6
M	1205	1205	0	314	4	0,26	0,60	79	200	0	0	314	4	0	4
N	2565	2565	0	820	5	0,32	0,60	164	200	0	0	820	5	0	5
O	1160	1160	0	464	4	0,40	0,60	116	200	0	0	464	4	0	4
● P	2502	2502	0	1013	4	0,40	0,60	253	200	0	488	1501	4	2	6
▲ Q	2570	0	2570	0	0	0,00	0,60	0	200	1542	0	1542	0	8	8
● R	934	0	934	0	0	0,00	0,60	0	200	560	0	560	0	3	3
● S	825	0	825	0	0	0,00	0,60	0	200	495	0	495	0	2	2
● T	1680	0	1680	0	0	0,00	0,60	0	200	1008	0	1008	0	5	5
● U	1200	0	1200	0	0	0,00	0,60	0	200	720	0	720	0	4	4
V	0	0	0	0	0	0,00	0,60	0	200	0	0	0	0	0	0
● Z	1920	0	870	0	0	0,00	0,60	0	200	522	0	522	0	3	3
▲ J	1800	0	1800	0	0	0,00	0,60	0	200	1080	0	1080	0	5	5
▲ X	1000	0	1000	0	0	0,00	0,60	0	200	600	0	600	0	3	3
Tot.	**41028**	**22411**	**17567**	**9777**	**45**	**0,44**	**0,60**	**217**	**200**	**10540**	**488**	**20805**	**45**	**55**	**100**

RIEPILOGO DEI DATI E INDICAZIONE DEL COMPARTO:

Superficie fondiaria aree già edificate con indice < dell'indice previsto dal PRG ……. = mq. 15302 pari al : 46 %

Superficie fondiaria aree già edificate con indice > dell'indice previsto dal PRG ……. = mq. 5559 pari al : 17 %

Indice fondiario medio di comparto (volume/superficie fondiaria)…….…… = mc./mq. 0,24

Indice fondiario medio dei lotti già edificati (volume/superficie fondiaria edificata)…. = mc./mq. 0,44

Indice volumetrico di P.R.G. …….…….……...…..……..…….. = mc./mq. 0,60

Abitanti esist. n° 45 Nuovi ab. teorici n° 55 Tot. ab. teorici di Piano n° 100

ESTRATTO PLANIMETRICO DEL COMPARTO: Scala: 1:2000

COMPARTO C43

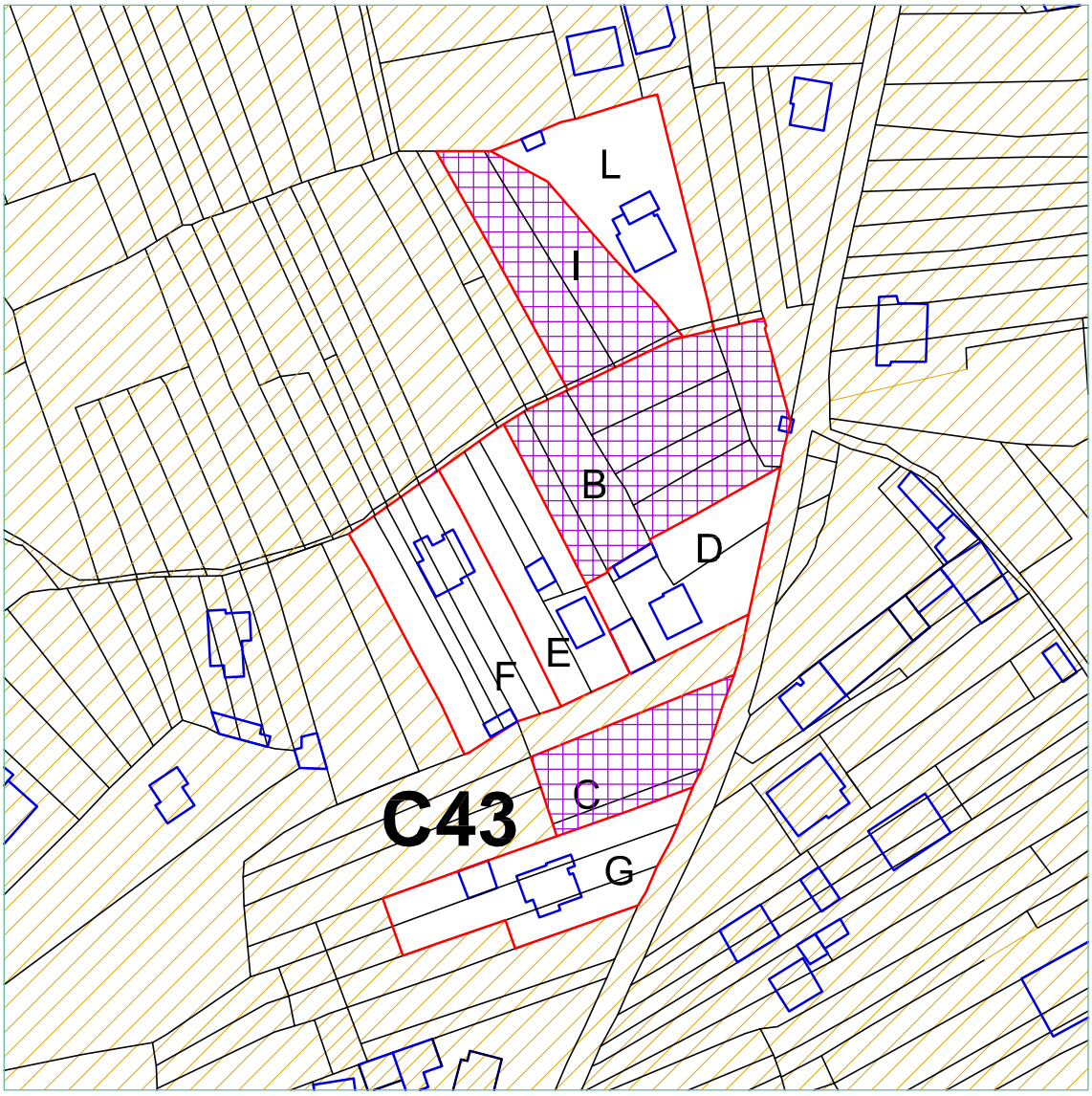

VARIANTE PARZIALE 2016

COMUNE DI INVORIO: CAPACITA' INSEDIATIVA RESIDENZIALE TEORICA	COMP:	C 43

Lotti	RILEVAMENTO DATI					ELABORAZIONE DATI									
	Superficie fondiaria			Volume esist.	Abit. esist.	INDICI		DENSITA'		VOLUME			ABITANTI		
	Totale	di cui ed.	libera			esist.	PRG	esist.	PRG	nuov.ed.	ampliam.	Totale	esist.	amm.	Tot.
	a	b	c	d	e	f=d/b	g	h=d/e	i	m=cxg	n=l-d	o=d+m+n	p=e	q=m/i	s=p+q
	mq.	mq.	mq.	mc.	n°	mc/mq	mc/mq	mc/ab	mc/ab	mc.	mc.	mc.	n°	n°	n°
A	0	0	0	0	0	0,00	0,50	0	176	0	0	0	0	0	0
▲B	3187	0	3187	0	0	0,00	0,50	0	176	1594	0	1594	0	9	9
▲C	1259	0	1259	0	0	0,00	0,50	0	176	630	0	630	0	4	4
D	1494	1494	0	718	4	0,48	0,50	180	176	0	0	718	4	0	4
E	1582	1582	0	605	4	0,38	0,50	151	176	0	0	605	4	0	4
F	2040	2040	0	780	2	0,38	0,50	390	176	0	0	780	2	0	2
G	1741	1741	0	542	5	0,31	0,50	108	176	0	0	542	5	0	5
H	0	0	0	0	0	0,00	0,50	0	176	0	0	0	0	0	0
▲I	1870	0	1870	0	0	0,00	0,50	0	176	935	0	935	0	5	5
L	1685	1685	0	1503	5	0,89	0,50	301	176	0	0	1503	5	0	5
M															
N															
O															
P															
Q															
R															
S															
T															
U															
V															
Z															
Tot.	**14858**	**8542**	**6316**	**4148**	**20**	**0,49**	**0,50**	**207**	**176**	**3158**	**0**	**7306**	**20**	**18**	**38**

RIEPILOGO DEI DATI E INDICAZIONE DEL COMPARTO:

Superficie fondiaria aree già edificate con indice < dell'indice previsto dal PRG ……. = mq.	6857	pari al : 57 %
Superficie fondiaria aree già edificate con indice > dell'indice previsto dal PRG ……. = mq.	0	pari al : 0 %
Indice fondiario medio di comparto (volume/superficie fondiaria)…….…… = mc./mq.	0,28	
Indice fondiario medio dei lotti già edificati (volume/superficie fondiaria edificata)…. = mc./mq.	0,49	
Indice volumetrico di P.R.G. …….…….……...…..……..…….. = mc./mq.	0,50	

Abitanti esist. n° 20 Nuovi ab. teorici n° 18 Tot. ab. teorici di Piano n° 38

ESTRATTO PLANIMETRICO DEL COMPARTO: Scala: 1:2000

COMPARTO C44

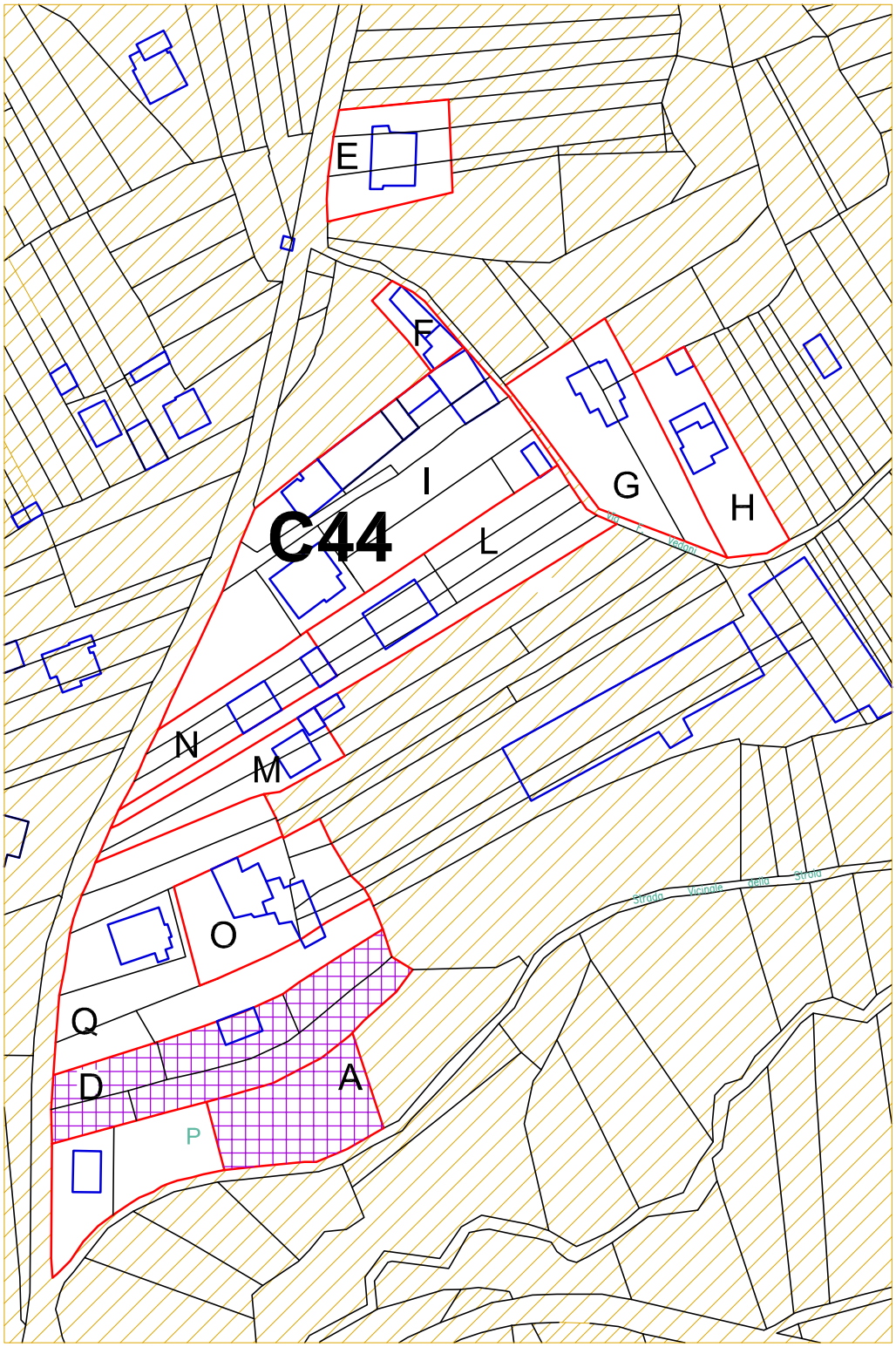

VARIANTE PARZIALE 2016

COMUNE DI INVORIO: CAPACITA' INSEDIATIVA RESIDENZIALE TEORICA	COMP:	C 44

Lotti	RILEVAMENTO DATI					ELABORAZIONE DATI									
	Superficie fondiaria			Volume esist.	Abit. esist.	INDICI		DENSITA'		VOLUME			ABITANTI		
	Totale	di cui ed.	libera			esist.	PRG	esist.	PRG	nuov.ed.	ampliam.	Totale	esist.	amm.	Tot.
	a	b	c	d	e	f=d/b	g	h=d/e	i	m=cxg	n=l-d	o=d+m+n	p=e	q=m/i	s=p+q
	mq.	mq.	mq.	mc.	n°	mc/mq	mc/mq	mc/ab	mc/ab	mc.	mc.	mc.	n°	n°	n°
▲ A	1280	0	1280	0	0	0,00	0,60	0	200	768	0	768	0	4	4
B	0	0	0	0	0	0,00	0,60	0	200	0	0	0	0	0	0
C	0	0	0	0	0	0,00	0,60	0	200	0	0	0	0	0	0
▲ D	2467	0	2467	0	0	0,00	0,60	0	200	1480	0	1480	0	7	7
E	1122	1122	0	696	3	0,62	0,60	232	200	0	0	696	3	0	3
F	324	324	0	857	2	2,65	0,60	429	200	0	0	857	2	0	2
G	1989	1989	0	595	3	0,30	0,60	198	200	0	0	595	3	0	3
H	1197	1197	0	867	3	0,72	0,60	289	200	0	0	867	3	0	3
I	4475	4475	0	2185	7	0,49	0,60	312	200	0	0	2185	7	0	7
L	2438	2438	0	1465	6	0,60	0,60	244	200	0	0	1465	6	0	6
M	991	991	0	684	5	0,69	0,60	137	200	0	0	684	5	0	5
N	1005	1005	0	828	1	0,82	0,60	828	200	0	0	828	1	0	1
O	2528	2528	0	663	2	0,26	0,60	332	200	0	0	663	2	0	2
P	1327	1327	0	628	4	0,47	0,60	157	200	0	0	628	4	0	4
Q	3400	3400	0	1300	2	0,38	0,60	650	200	0	0	1300	2	0	2
R															
S															
T															
U															
V															
Z															
Tot.	**24543**	**20796**	**3747**	**10768**	**38**	**0,52**	**0,60**	**283**	**200**	**2248**	**0**	**13016**	**38**	**11**	**49**

RIEPILOGO DEI DATI E INDICAZIONE DEL COMPARTO:

Superficie fondiaria aree già edificate con indice < dell'indice previsto dal PRG ……. = mq. 11319 pari al : 43 %

Superficie fondiaria aree già edificate con indice > dell'indice previsto dal PRG ……. = mq. 8287 pari al : 31 %

Indice fondiario medio di comparto (volume/superficie fondiaria)…….…… = mc./mq. 0,44

Indice fondiario medio dei lotti già edificati (volume/superficie fondiaria edificata).… = mc./mq. 0,52

Indice volumetrico di P.R.G. ……..……..…..……..…….. = mc./mq. 0,60

Abitanti esist. n° 38 Nuovi ab. teorici n° 11 Tot. ab. teorici di Piano n° 49

ESTRATTO PLANIMETRICO DEL COMPARTO: Scala: 1:2000

COMPARTO C45

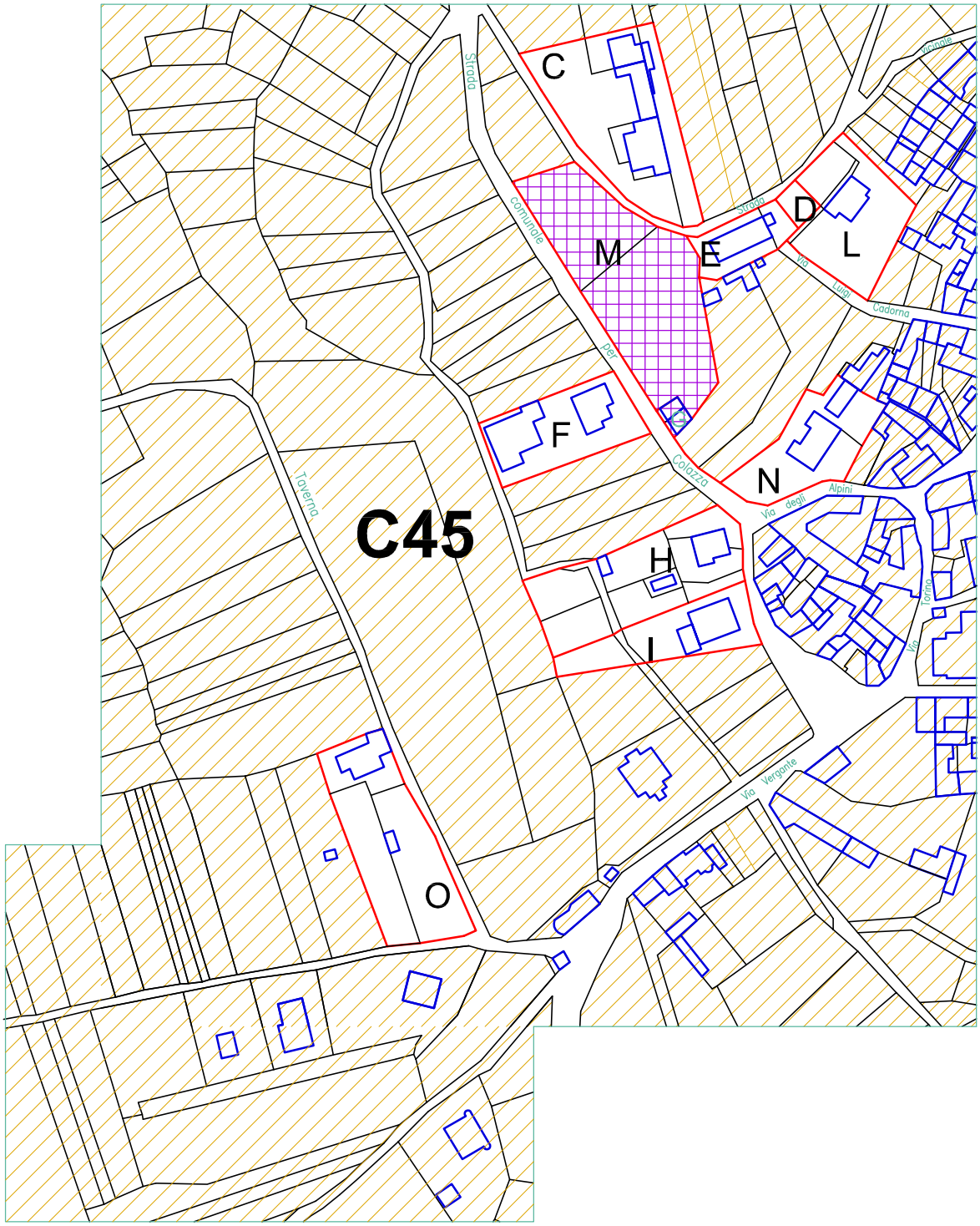

VARIANTE PARZIALE 2016

COMUNE DI INVORIO: CAPACITA' INSEDIATIVA RESIDENZIALE TEORICA	COMP:	C 45

Lotti	RILEVAMENTO DATI					ELABORAZIONE DATI									
	Superficie fondiaria			Volume esist.	Abit. esist.	INDICI		DENSITA'		VOLUME			ABITANTI		
	Totale	di cui ed.	libera			esist.	PRG	esist.	PRG	nuov.ed.	ampliam.	Totale	esist.	amm.	Tot.
	a	b	c	d	e	f=d/b	g	h=d/e	i	m=cxg	n=l-d	o=d+m+n	p=e	q=m/i	s=p+q
	mq.	mq.	mq.	mc.	n°	mc/mq	mc/mq	mc/ab	mc/ab	mc.	mc.	mc.	n°	n°	n°
A	0	0	0	0	0	0,00	0,80	0	200	0	0	0	0	0	0
B	0	0	0	0	0	0,00	0,80	0	200	0	0	0	0	0	0
C	2008	2008	0	2267	5	1,13	0,80	453	200	0	0	2267	5	0	5
D	96	0	96	0	0	0,00	0,80	0	200	77	0	77	0	0	0
E	466	466	0	803	1	1,72	0,80	803	200	0	0	803	1	0	1
F	1067	1067	0	772	6	0,72	0,80	129	200	0	0	772	6	0	6
G	74	0	74	0	0	0,00	0,80	0	200	59	0	59	0	0	0
H	1731	1731	0	574	2	0,33	0,80	287	200	0	0	574	2	0	2
I	902	902	0	1570	6	1,74	0,80	262	200	0	0	1570	6	0	6
L	1197	1197	0	332	2	0,28	0,80	166	200	0	0	332	2	0	2
▲ M	2451	0	2451	0	0	0,00	0,80	0	200	1961	0	1961	0	10	10
N	1012	1012	0	1692	6	1,67	0,80	282	200	0	0	1692	6	0	6
O	1740	1740	0	852	1	0,49	0,80	852	200	0	0	852	1	0	1
P															
Q															
R															
S															
T															
U															
V															
Z															
Tot.	**12744**	**10123**	**2621**	**8862**	**29**	**0,88**	**0,80**	**306**	**200**	**2097**	**0**	**10959**	**29**	**10**	**39**

RIEPILOGO DEI DATI E INDICAZIONE DEL COMPARTO:

Superficie fondiaria aree già edificate con indice < dell'indice previsto dal PRG ……. = mq. 3995 pari al : 27 %

Superficie fondiaria aree già edificate con indice > dell'indice previsto dal PRG ……. = mq. 4388 pari al : 29 %

Indice fondiario medio di comparto (volume/superficie fondiaria)…….…… = mc./mq. 0,70

Indice fondiario medio dei lotti già edificati (volume/superficie fondiaria edificata)…. = mc./mq. 0,88

Indice volumetrico di P.R.G. …….…….……...…..……..…….. = mc./mq. 0,80

Abitanti esist. n° 29 Nuovi ab. teorici n° 10 Tot. ab. teorici di Piano n° 39

ESTRATTO PLANIMETRICO DEL COMPARTO: Scala: 1:2000

COMPARTO C46

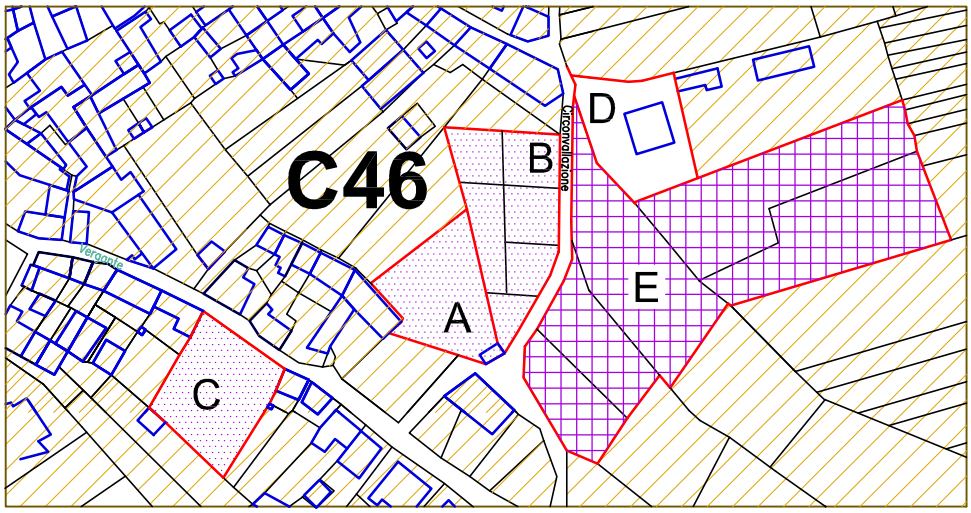

VARIANTE PARZIALE 2016

COMUNE DI INVORIO: CAPACITA' INSEDIATIVA RESIDENZIALE TEORICA	COMP:	C 46

Lotti	RILEVAMENTO DATI					ELABORAZIONE DATI									
	Superficie fondiaria			Volume esist.	Abit. esist.	INDICI		DENSITA'		VOLUME			ABITANTI		
	Totale	di cui ed.	libera			esist.	PRG	esist.	PRG	nuov.ed.	ampliam.	Totale	esist.	amm.	Tot.
	a	b	c	d	e	f=d/b	g	h=d/e	i	m=cxg	n=l-d	o=d+m+n	p=e	q=m/i	s=p+q
	mq.	mq.	mq.	mc.	n°	mc/mq	mc/mq	mc/ab	mc/ab	mc.	mc.	mc.	n°	n°	n°
● A	1190	0	1190	0	0	0,00	0,60	0	180	714	0	714	0	4	4
● B	742	0	742	0	0	0,00	0,60	0	180	445	0	445	0	2	2
● C	830	0	830	0	0	0,00	0,60	0	180	498	0	498	0	3	3
D	780	780	0	720	4	0,92	0,60	180	180	0	0	720	4	0	4
▲ E	4515	0	4515	0	0	0,00	0,60	0	180	2709	0	2709	0	15	15
F															
G															
H															
I															
L															
M															
N															
O															
P															
Q															
R															
S															
T															
U															
V															
Z															
Tot.	**8057**	**780**	**7277**	**720**	**4**	**0,00**	**0,60**	**0**	**180**	**4366**	**0**	**5086**	**4**	**24**	**28**

RIEPILOGO DEI DATI E INDICAZIONE DEL COMPARTO:

Superficie fondiaria aree già edificate con indice < dell'indice previsto dal PRG ……. = mq. 0 pari al : 0 %

Superficie fondiaria aree già edificate con indice > dell'indice previsto dal PRG ……. = mq. 0 pari al : 0 %

Indice fondiario medio di comparto (volume/superficie fondiaria)…….…… = mc./mq. 0,09

Indice fondiario medio dei lotti già edificati (volume/superficie fondiaria edificata).… = mc./mq. 0,00

Indice volumetrico di P.R.G. …….…….……...…..……..…….. = mc./mq. 0,60

Abitanti esist. n° 4 Nuovi ab. teorici n° 24 Tot. ab. teorici di Piano n° 28

ESTRATTO PLANIMETRICO DEL COMPARTO: Scala: 1:2000

COMPARTO C47

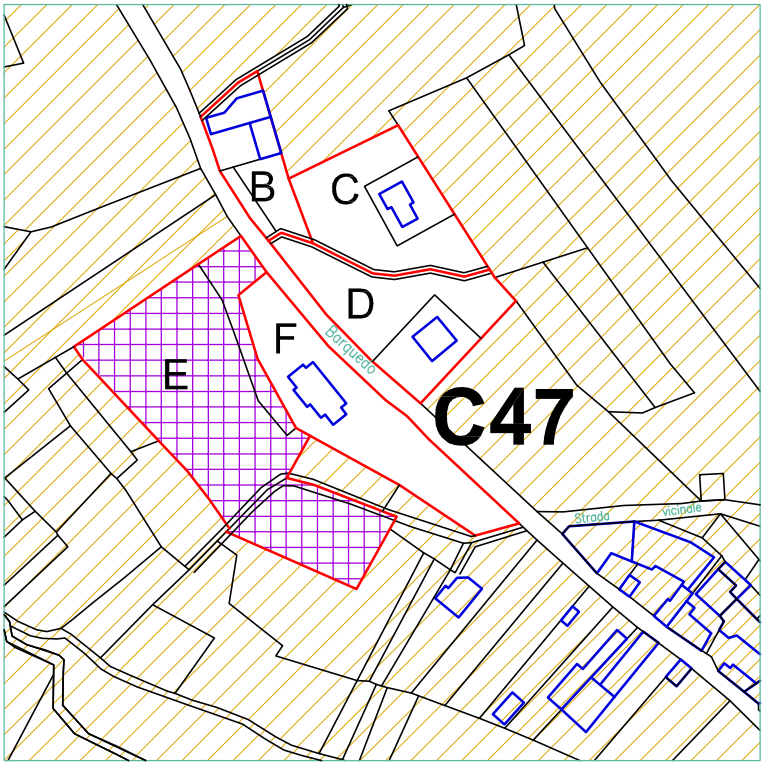

VARIANTE PARZIALE 2016

COMUNE DI INVORIO: CAPACITA' INSEDIATIVA RESIDENZIALE TEORICA	COMP:	C 47

Lotti	RILEVAMENTO DATI					ELABORAZIONE DATI									
	Superficie fondiaria			Volume esist.	Abit. esist.	INDICI		DENSITA'		VOLUME			ABITANTI		
	Totale	di cui ed.	libera			esist.	PRG	esist.	PRG	nuov.ed.	ampliam.	Totale	esist.	amm.	Tot.
	a	b	c	d	e	f=d/b	g	h=d/e	i	m=cxg	n=l-d	o=d+m+n	p=e	q=m/i	s=p+q
	mq.	mq.	mq.	mc.	n°	mc/mq	mc/mq	mc/ab	mc/ab	mc.	mc.	mc.	n°	n°	n°
A	0	0	0	0	0	0,00	0,60	0	185	0	0	0	0	0	0
B	644	644	0	1246	5	1,93	0,60	249	185	0	0	1246	5	0	5
C	1244	1244	0	182	1	0,15	0,60	182	185	0	0	182	1	0	1
D	1274	1274	0	412	2	0,32	0,60	206	185	0	0	412	2	0	2
▲ E	2980	0	2980	0	0	0,00	0,60	0	185	1788	0	1788	0	10	10
F	1453	1453	0	380	4	0,26	0,60	95	185	0	0	380	4	0	4
G	0	0	0	0	0	0,00	0,60	0	185	0	0	0	0	0	0
H															
I															
L															
M															
N															
O															
P															
Q															
R															
S															
T															
U															
V															
Z															
Tot.	**7595**	**4615**	**2980**	**2220**	**12**	**0,48**	**0,60**	**185**	**185**	**1788**	**0**	**4008**	**12**	**10**	**22**

RIEPILOGO DEI DATI E INDICAZIONE DEL COMPARTO:

Superficie fondiaria aree già edificate con indice < dell'indice previsto dal PRG ……. = mq. 3615 pari al : 37 %

Superficie fondiaria aree già edificate con indice > dell'indice previsto dal PRG ……. = mq. 644 pari al : 7 %

Indice fondiario medio di comparto (volume/superficie fondiaria)…….…… = mc./mq. 0,29

Indice fondiario medio dei lotti già edificati (volume/superficie fondiaria edificata).… = mc./mq. 0,48

Indice volumetrico di P.R.G. …….…….……...…..……..…….. = mc./mq. 0,60

Abitanti esist. n° 12 Nuovi ab. teorici n° 10 Tot. ab. teorici di Piano n° 22

ESTRATTO PLANIMETRICO DEL COMPARTO: Scala: 1:2000

COMPARTO C48

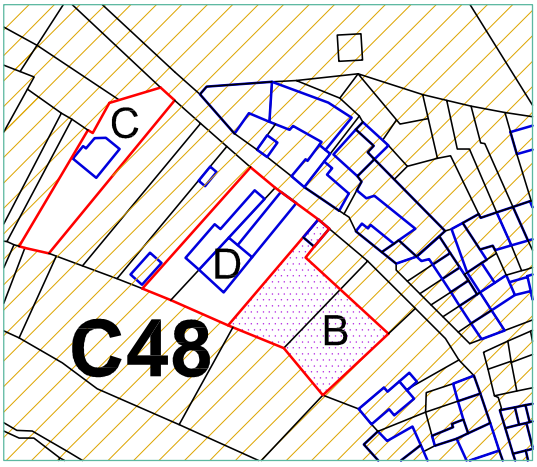

VARIANTE PARZIALE 2016

COMUNE DI INVORIO: CAPACITA' INSEDIATIVA RESIDENZIALE TEORICA	COMP:	C 48

Lotti	RILEVAMENTO DATI					ELABORAZIONE DATI									
	Superficie fondiaria			Volume esist.	Abit. esist.	INDICI		DENSITA'		VOLUME			ABITANTI		
	Totale	di cui ed.	libera			esist.	PRG	esist.	PRG	nuov.ed.	ampliam.	Totale	esist.	amm.	Tot.
	a	b	c	d	e	f=d/b	g	h=d/e	i	m=cxg	n=l-d	o=d+m+n	p=e	q=m/i	s=p+q
	mq.	mq.	mq.	mc.	n°	mc/mq	mc/mq	mc/ab	mc/ab	mc.	mc.	mc.	n°	n°	n°
A	0	0	0	0	0	0,00	0,60	0	163	0	0	0	0	0	0
● B	808	0	808	0	0	0,00	0,60	0	163	485	0	485	0	3	3
C	556	556	0	212	1	0,38	0,60	212	163	0	0	212	1	0	1
D	915	915	0	1414	9	1,55	0,60	157	163	0	0	1414	9	0	9
E															
F															
G															
H															
I															
L															
M															
N															
O															
P															
Q															
R															
S															
T															
U															
V															
Z															
Tot.	**2279**	**1471**	**808**	**1626**	**10**	**1,11**	**0,60**	**163**	**163**	**485**	**0**	**2111**	**10**	**3**	**13**

RIEPILOGO DEI DATI E INDICAZIONE DEL COMPARTO:

Superficie fondiaria aree già edificate con indice < dell'indice previsto dal PRG ……. = mq. 556 pari al : 16 %

Superficie fondiaria aree già edificate con indice > dell'indice previsto dal PRG ……. = mq. 915 pari al : 26 %

Indice fondiario medio di comparto (volume/superficie fondiaria)…….…… = mc./mq. 0,71

Indice fondiario medio dei lotti già edificati (volume/superficie fondiaria edificata).… = mc./mq. 1,11

Indice volumetrico di P.R.G. …….…….……...…..……..…….. = mc./mq. 0,60

Abitanti esist. n° 10 Nuovi ab. teorici n° 3 Tot. ab. teorici di Piano n° 13

ESTRATTO PLANIMETRICO DEL COMPARTO: Scala: 1:2000

COMPARTO C49

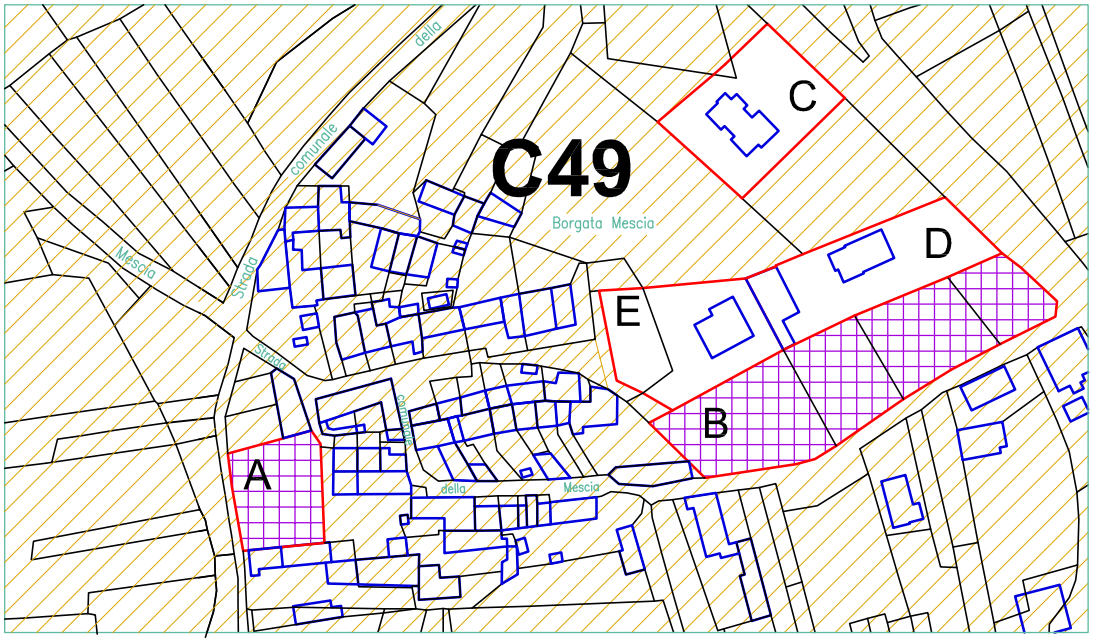

VARIANTE PARZIALE 2016

COMUNE DI INVORIO: CAPACITA' INSEDIATIVA RESIDENZIALE TEORICA	COMP:	C 49

Lotti	RILEVAMENTO DATI					ELABORAZIONE DATI									
	Superficie fondiaria			Volume esist.	Abit. esist.	INDICI		DENSITA'		VOLUME			ABITANTI		
	Totale	di cui ed.	libera			esist.	PRG	esist.	PRG	nuov.ed.	ampliam.	Totale	esist.	amm.	Tot.
	a	b	c	d	e	f=d/b	g	h=d/e	i	m=cxg	n=l-d	o=d+m+n	p=e	q=m/i	s=p+q
	mq.	mq.	mq.	mc.	n°	mc/mq	mc/mq	mc/ab	mc/ab	mc.	mc.	mc.	n°	n°	n°
▲ A	650	0	650	0	0	0,00	0,60	0	145	390	0	390	0	3	3
▲ B	2532	0	2532	0	0	0,00	0,60	0	145	1519	0	1519	0	10	10
C	1112	1112	0	446	4	0,40	0,60	112	145	0	0	446	4	0	4
D	1221	1221	0	764	5	0,63	0,60	153	145	0	0	764	5	0	5
E	1287	1287	0	818	5	0,64	0,60	164	145	0	0	818	5	0	5
F	0	0	0	0	0	0,00	0,60	0	145	0	0	0	0	0	0
G	0	0	0	0	0	0,00	0,60	0	145	0	0	0	0	0	0
H															
I															
L															
M															
N															
O															
P															
Q															
R															
S															
T															
U															
V															
Z															
Tot.	**6802**	**3620**	**3182**	**2028**	**14**	**0,56**	**0,60**	**145**	**145**	**1909**	**0**	**3937**	**14**	**13**	**27**

RIEPILOGO DEI DATI E INDICAZIONE DEL COMPARTO:

Superficie fondiaria aree già edificate con indice < dell'indice previsto dal PRG ……. = mq. 1112 pari al : 18 %

Superficie fondiaria aree già edificate con indice > dell'indice previsto dal PRG ……. = mq. 2508 pari al : 41 %

Indice fondiario medio di comparto (volume/superficie fondiaria)…….…… = mc./mq. 0,30

Indice fondiario medio dei lotti già edificati (volume/superficie fondiaria edificata).… = mc./mq. 0,56

Indice volumetrico di P.R.G. …….…….……...…..……..…….. = mc./mq. 0,60

Abitanti esist. n° 14 Nuovi ab. teorici n° 13 Tot. ab. teorici di Piano n° 27

ESTRATTO PLANIMETRICO DEL COMPARTO: Scala: 1:2000

COMPARTO C50

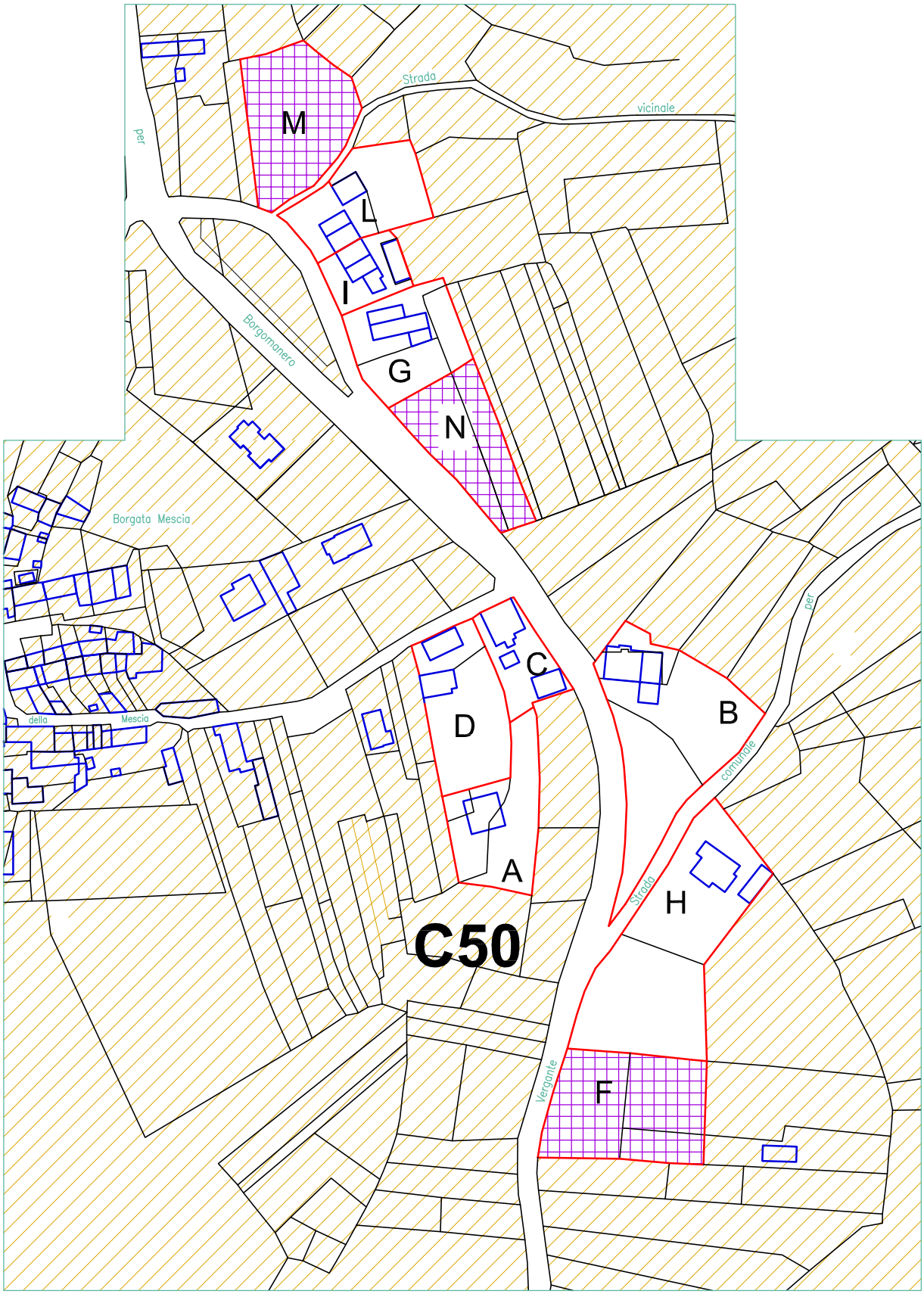

VARIANTE PARZIALE 2016

COMUNE DI INVORIO: CAPACITA' INSEDIATIVA RESIDENZIALE TEORICA	COMP:	C 50

Lotti	RILEVAMENTO DATI					ELABORAZIONE DATI									
	Superficie fondiaria			Volume esist.	Abit. esist.	INDICI		DENSITA'		VOLUME			ABITANTI		
	Totale	di cui ed.	libera			esist.	PRG	esist.	PRG	nuov.ed.	ampliam.	Totale	esist.	amm.	Tot.
	a	b	c	d	e	f=d/b	g	h=d/e	i	m=cxg	n=l-d	o=d+m+n	p=e	q=m/i	s=p+q
	mq.	mq.	mq.	mc.	n°	mc/mq	mc/mq	mc/ab	mc/ab	mc.	mc.	mc.	n°	n°	n°
A	1641	1641	0	864	4	0,53	0,80	0	200	0	0	864	4	0	4
B	2650	2650	0	1935	5	0,00	0,80	387	200	0	0	1935	5	0	5
C	731	731	0	927	2	1,27	0,80	464	200	0	0	927	2	0	2
D	1165	1165	0	788	1	0,68	0,80	788	200	0	0	788	1	0	1
E	0	0	0	0	0	0,00	0,80	0	200	0	0	0	0	0	0
▲ F	2000	0	2000	0	0	0,00	0,80	0	200	1600	0	1600	0	8	8
G	1255	1255	0	1360	3	0,00	0,80	453	200	0	0	1360	3	0	3
H	3166	3166	0	990	4	0,31	0,80	248	200	0	0	990	4	0	4
I	603	603	0	935	5	1,55	0,80	187	200	0	0	935	5	0	5
L	1260	1260	0	895	6	0,71	0,80	149	200	0	0	895	6	0	6
▲ M	1700	0	1700	0	0	0,00	0,80	0	200	1360	0	1360	0	7	7
▲ N	1315	0	1315	0	0	0,00	0,80	0	200	1052	0	1052	0	5	5
O															
P															
Q															
R															
S															
T															
U															
V															
Z															
Tot.	**17486**	**12471**	**5015**	**8694**	**30**	**0,70**	**0,80**	**290**	**200**	**4012**	**0**	**12706**	**30**	**20**	**50**

RIEPILOGO DEI DATI E INDICAZIONE DEL COMPARTO:

Superficie fondiaria aree già edificate con indice < dell'indice previsto dal PRG ……. = mq. 2416 pari al : 68 %

Superficie fondiaria aree già edificate con indice > dell'indice previsto dal PRG ……. = mq. 1121 pari al : 32 %

Indice fondiario medio di comparto (volume/superficie fondiaria)…….…… = mc./mq. 0,50

Indice fondiario medio dei lotti già edificati (volume/superficie fondiaria edificata).… = mc./mq. 0,70

Indice volumetrico di P.R.G. …….…….……...…..……..…….. = mc./mq. 0,80

Abitanti esist. n° 30 Nuovi ab. teorici n° 20 Tot. ab. teorici di Piano n° 50

ESTRATTO PLANIMETRICO DEL COMPARTO: Scala: 1:2000

COMPARTO C51

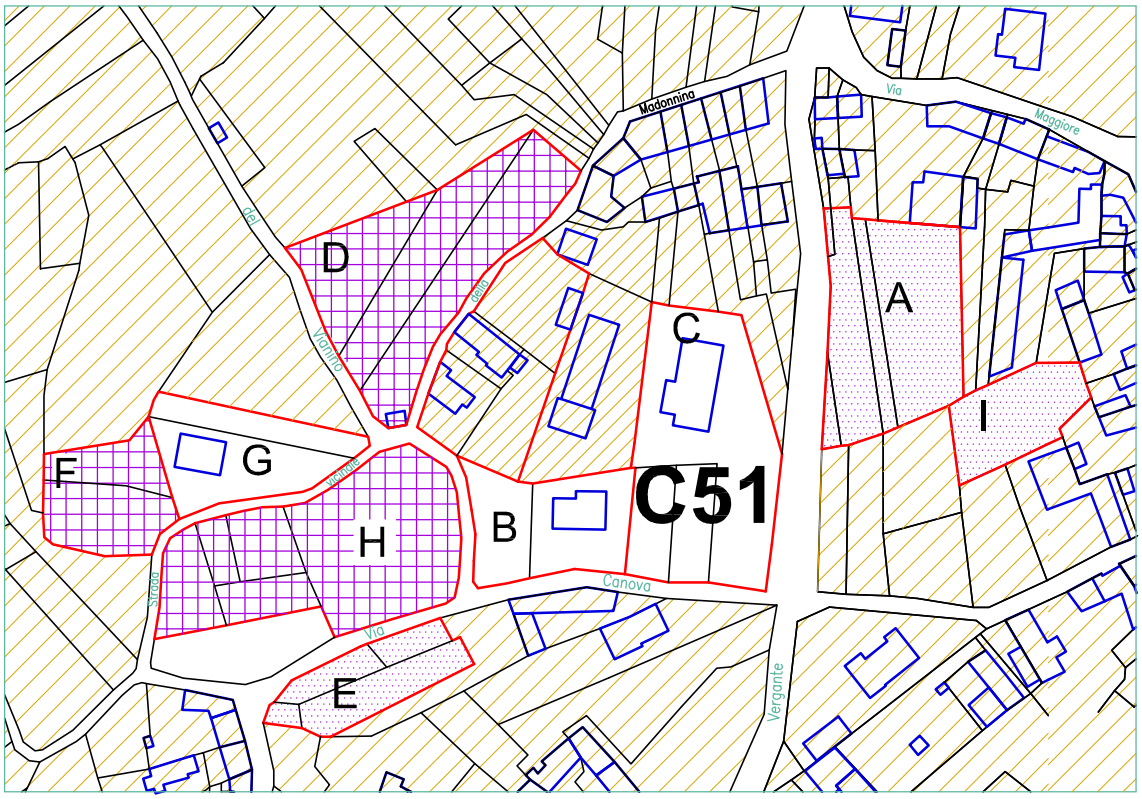

VARIANTE PARZIALE 2016

COMUNE DI INVORIO: CAPACITA' INSEDIATIVA RESIDENZIALE TEORICA	COMP:	C 51

Lotti	RILEVAMENTO DATI					ELABORAZIONE DATI									
	Superficie fondiaria			Volume esist.	Abit. esist.	INDICI		DENSITA'		VOLUME			ABITANTI		
	Totale	di cui ed.	libera			esist.	PRG	esist.	PRG	nuov.ed.	ampliam.	Totale	esist.	amm.	Tot.
	a	b	c	d	e	f=d/b	g	h=d/e	i	m=cxg	n=l-d	o=d+m+n	p=e	q=m/i	s=p+q
	mq.	mq.	mq.	mc.	n°	mc/mq	mc/mq	mc/ab	mc/ab	mc.	mc.	mc.	n°	n°	n°
● A	1961	0	1961	0	0	0,00	0,60	0	200	1177	0	1177	0	6	6
B	1132	1132	0	384	2	0,34	0,60	192	200	0	0	384	2	0	2
C	2513	2513	0	1628	6	0,65	0,60	271	200	0	0	1628	6	0	6
▲ D	2460	0	2460	0	0	0,00	0,60	0	200	1476	0	1476	0	7	7
● E	840	0	840	0	0	0,00	0,60	0	200	504	0	504	0	3	3
▲ F	930	0	930	0	0	0,00	0,60	0	200	558	0	558	0	3	3
G	1220	1220	0	660	3	0,54	0,60	220	200	0	0	660	3	0	3
▲ H	2700	0	2700	0	0	0,00	0,60	0	200	1620	0	1620	0	8	8
● I	740	0	740	0	0	0,00	0,60	0	200	444	0	444	0	2	2
L															
M															
N															
O															
P															
Q															
R															
S															
T															
U															
V															
Z															
Tot.	**14496**	**4865**	**9631**	**2672**	**11**	**0,55**	**0,60**	**243**	**200**	**5779**	**0**	**8451**	**11**	**29**	**40**

RIEPILOGO DEI DATI E INDICAZIONE DEL COMPARTO:

Superficie fondiaria aree già edificate con indice < dell'indice previsto dal PRG ……. = mq. 1132 pari al : 20 %

Superficie fondiaria aree già edificate con indice > dell'indice previsto dal PRG ……. = mq. 2513 pari al : 45 %

Indice fondiario medio di comparto (volume/superficie fondiaria)…….…… = mc./mq. 0,18

Indice fondiario medio dei lotti già edificati (volume/superficie fondiaria edificata).… = mc./mq. 0,55

Indice volumetrico di P.R.G. …….…….……...…..……..…….. = mc./mq. 0,60

Abitanti esist. n° 11 Nuovi ab. teorici n° 29 Tot. ab. teorici di Piano n° 40

ESTRATTO PLANIMETRICO DEL COMPARTO: Scala: 1:2000

COMPARTO C52

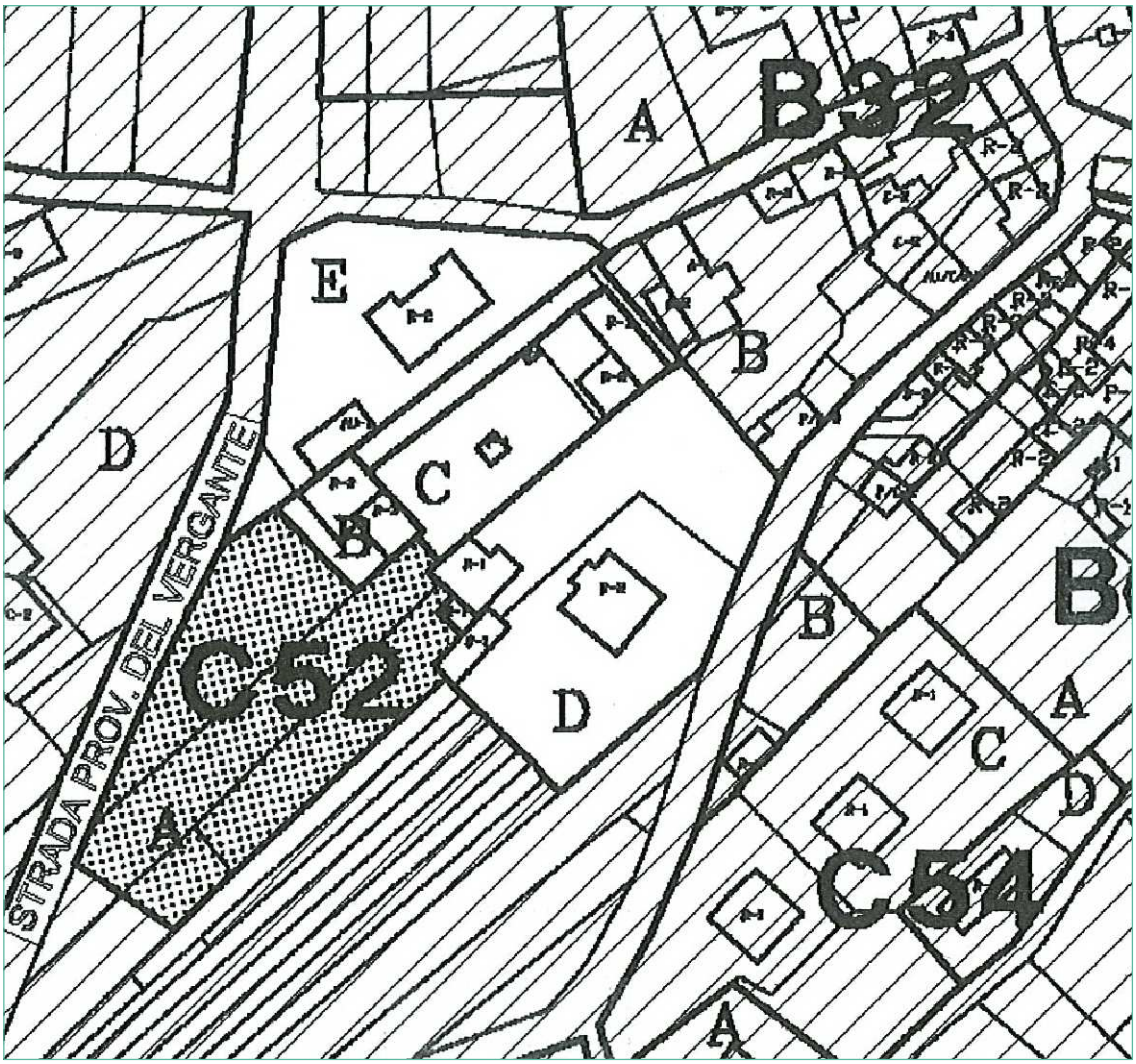

VARIANTE PARZIALE 2016

COMUNE DI INVORIO: CAPACITA' INSEDIATIVA RESIDENZIALE TEORICA	COMP:	C 52

Lotti	RILEVAMENTO DATI					ELABORAZIONE DATI									
	Superficie fondiaria			Volume esist.	Abit. esist.	INDICI		DENSITA'		VOLUME			ABITANTI		
	Totale	di cui ed.	libera			esist.	PRG	esist.	PRG	nuov.ed.	ampliam.	Totale	esist.	amm.	Tot.
	a	b	c	d	e	f=d/b	g	h=d/e	i	m=cxg	n=l-d	o=d+m+n	p=e	q=m/i	s=p+q
	mq.	mq.	mq.	mc.	n°	mc/mq	mc/mq	mc/ab	mc/ab	mc.	mc.	mc.	n°	n°	n°
● A	1981	0	1981	0	0	0,00	0,80	0	200	1585	0	1585	0	8	8
B	247	247	0	1058	1	4,28	0,80	1058	200	0	0	1058	1	0	1
C	781	781	0	1124	2	1,44	0,80	562	200	0	0	1124	2	0	2
D	2040	2040	0	1329	4	0,65	0,80	332	200	0	0	1329	4	0	4
E	1290	1290	0	966	6	0,75	0,80	161	200	0	0	966	6	0	6
F															
G															
H															
I															
L															
M															
N															
O															
P															
Q															
R															
S															
T															
U															
V															
Z															
Tot.	**6339**	**4358**	**1981**	**4477**	**13**	**1,03**	**0,80**	**344**	**200**	**1585**	**0**	**6062**	**13**	**8**	**21**

RIEPILOGO DEI DATI E INDICAZIONE DEL COMPARTO:

Superficie fondiaria aree già edificate con indice < dell'indice previsto dal PRG ……. = mq. 3330 pari al : 53 %

Superficie fondiaria aree già edificate con indice > dell'indice previsto dal PRG ……. = mq. 1028 pari al : 16 %

Indice fondiario medio di comparto (volume/superficie fondiaria)…….…… = mc./mq. 0,71

Indice fondiario medio dei lotti già edificati (volume/superficie fondiaria edificata).… = mc./mq. 1,03

Indice volumetrico di P.R.G. …….……...…..……..…….. = mc./mq. 0,80

Abitanti esist. n° 13 Nuovi ab. teorici n° 8 Tot. ab. teorici di Piano n° 21

ESTRATTO PLANIMETRICO DEL COMPARTO: Scala: 1:2000

COMPARTO C53

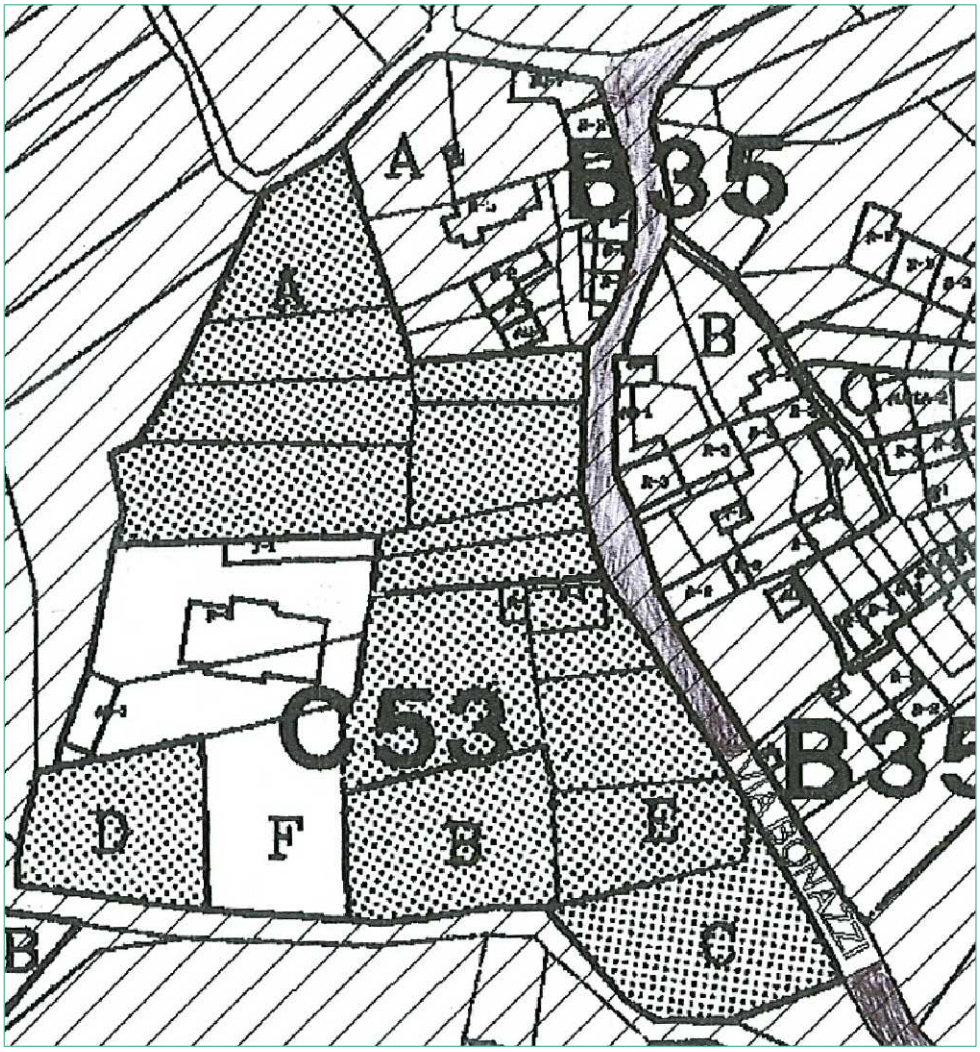

VARIANTE PARZIALE 2016

COMUNE DI INVORIO: CAPACITA' INSEDIATIVA RESIDENZIALE TEORICA	COMP:	C 53

Lotti	RILEVAMENTO DATI					ELABORAZIONE DATI									
	Superficie fondiaria			Volume esist.	Abit. esist.	INDICI		DENSITA'		VOLUME			ABITANTI		
	Totale	di cui ed.	libera			esist.	PRG	esist.	PRG	nuov.ed.	ampliam.	Totale	esist.	amm.	Tot.
	a	b	c	d	e	f=d/b	g	h=d/e	i	m=cxg	n=l-d	o=d+m+n	p=e	q=m/i	s=p+q
	mq.	mq.	mq.	mc.	n°	mc/mq	mc/mq	mc/ab	mc/ab	mc.	mc.	mc.	n°	n°	n°
● A	2791	0	2791	0	0	0,00	0,60	0	200	1675	0	1675	0	8	8
● B	705	0	705	0	0	0,00	0,60	0	200	423	0	423	0	2	2
● C	753	0	753	0	0	0,00	0,60	0	200	452	0	452	0	2	2
● D	596	0	596	0	0	0,00	0,60	0	200	358	0	358	0	2	2
● E	1820	1820	0	729	3	0,40	0,60	243	200	0	363	1092	3	2	5
F	1877	1877	0	1338	1	0,71	0,60	1338	200	0	0	1338	1	0	1
G															
H															
I															
L															
M															
N															
O															
P															
Q															
R															
S															
T															
U															
V															
Z															
Tot.	**8542**	**3697**	**4845**	**2067**	**4**	**0,56**	**0,60**	**517**	**200**	**2907**	**363**	**5337**	**4**	**16**	**20**

RIEPILOGO DEI DATI E INDICAZIONE DEL COMPARTO:

Superficie fondiaria aree già edificate con indice < dell'indice previsto dal PRG ……. = mq. 1820 pari al : 21 %

Superficie fondiaria aree già edificate con indice > dell'indice previsto dal PRG ……. = mq. 1877 pari al : 22 %

Indice fondiario medio di comparto (volume/superficie fondiaria)…….…… = mc./mq. 0,24

Indice fondiario medio dei lotti già edificati (volume/superficie fondiaria edificata).… = mc./mq. 0,56

Indice volumetrico di P.R.G. …….…….……...…..……..…….. = mc./mq. 0,60

Abitanti esist. n° 4 Nuovi ab. teorici n° 16 Tot. ab. teorici di Piano n° 20

ESTRATTO PLANIMETRICO DEL COMPARTO: Scala: 1:2000

COMPARTO C54

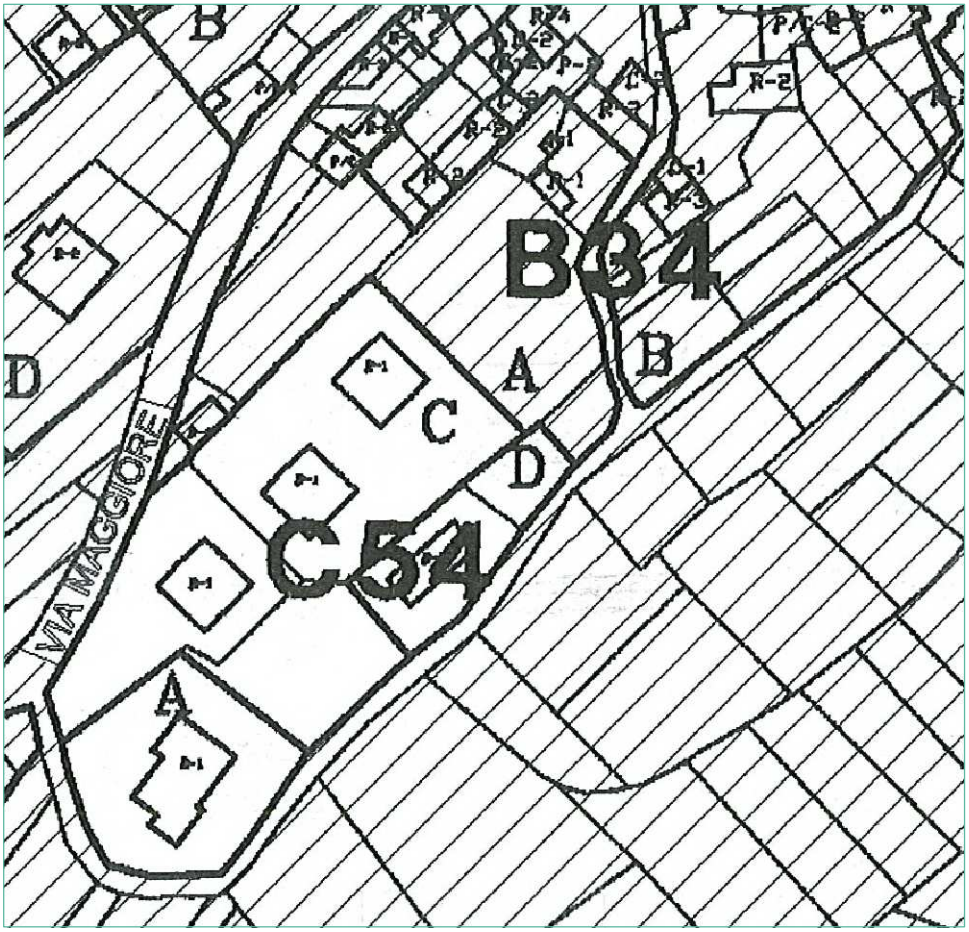

VARIANTE PARZIALE 2016

COMUNE DI INVORIO: CAPACITA' INSEDIATIVA RESIDENZIALE TEORICA	COMP:	C 54

Lotti	RILEVAMENTO DATI					ELABORAZIONE DATI									
	Superficie fondiaria			Volume esist.	Abit. esist.	INDICI		DENSITA'		VOLUME			ABITANTI		
	Totale	di cui ed.	libera			esist.	PRG	esist.	PRG	nuov.ed.	ampliam.	Totale	esist.	amm.	Tot.
	a	b	c	d	e	f=d/b	g	h=d/e	i	m=cxg	n=l-d	o=d+m+n	p=e	q=m/i	s=p+q
	mq.	mq.	mq.	mc.	n°	mc/mq	mc/mq	mc/ab	mc/ab	mc.	mc.	mc.	n°	n°	n°
A	856	856	0	485	2	0,57	0,60	243	200	0	0	485	2	0	2
B	0	0	0	0	0	0,00	0,60	0	200	0	0	0	0	0	0
● C	2553	2553	0	974	2	0,38	0,60	487	200	0	558	1532	2	3	5
D	504	504	0	232	1	0,46	0,60	232	200	0	0	232	1	0	1
E															
F															
G															
H															
I															
L															
M															
N															
O															
P															
Q															
R															
S															
T															
U															
V															
Z															
Tot.	**3913**	**3913**	**0**	**1691**	**5**	**0,43**	**0,60**	**338**	**200**	**0**	**558**	**2249**	**5**	**3**	**8**

RIEPILOGO DEI DATI E INDICAZIONE DEL COMPARTO:

Superficie fondiaria aree già edificate con indice < dell'indice previsto dal PRG ……. = mq. 3913 pari al : 100 %

Superficie fondiaria aree già edificate con indice > dell'indice previsto dal PRG ……. = mq. 0 pari al : 0 %

Indice fondiario medio di comparto (volume/superficie fondiaria)…….…… = mc./mq. 0,43

Indice fondiario medio dei lotti già edificati (volume/superficie fondiaria edificata).… = mc./mq. 0,43

Indice volumetrico di P.R.G. …….…….……...…..……..…….. = mc./mq. 0,60

Abitanti esist. n° 5 Nuovi ab. teorici n° 3 Tot. ab. teorici di Piano n° 8

ESTRATTO PLANIMETRICO DEL COMPARTO: Scala: 1:2000

COMPARTO C55

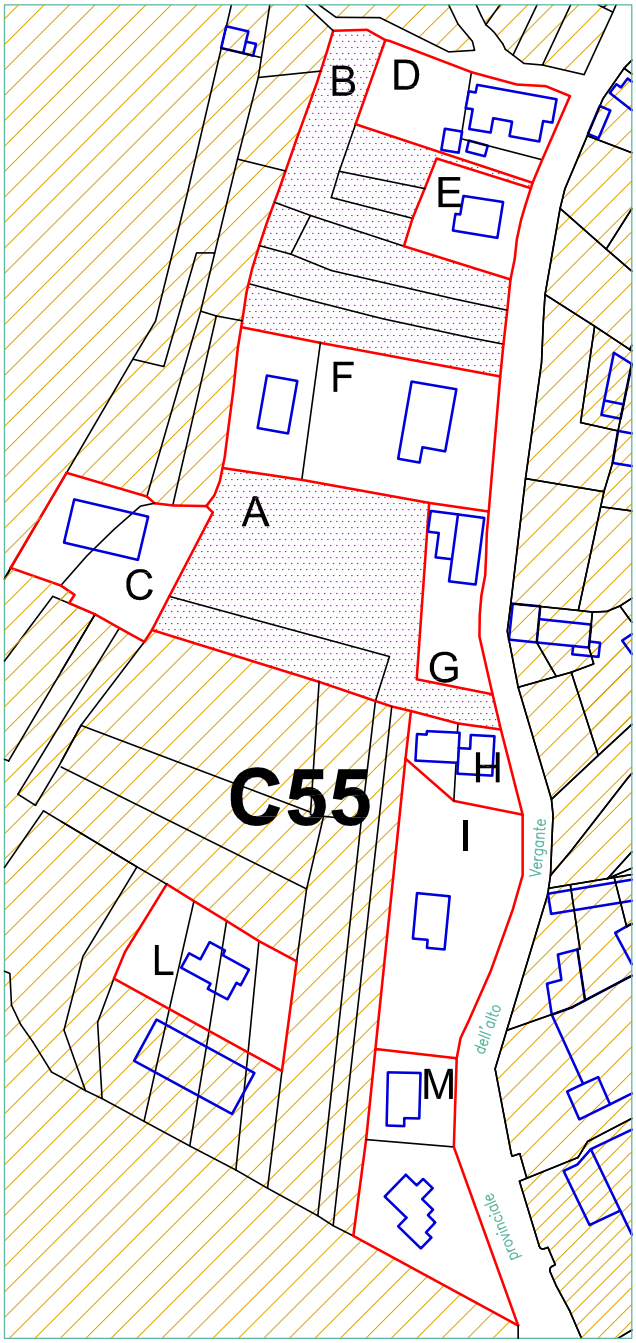

VARIANTE PARZIALE 2016

COMUNE DI INVORIO: CAPACITA' INSEDIATIVA RESIDENZIALE TEORICA	COMP:	C 55

Lotti	RILEVAMENTO DATI					ELABORAZIONE DATI									
	Superficie fondiaria			Volume esist.	Abit. esist.	INDICI		DENSITA'		VOLUME			ABITANTI		
	Totale	di cui ed.	libera			esist.	PRG	esist.	PRG	nuov.ed.	ampliam.	Totale	esist.	amm.	Tot.
	a	b	c	d	e	f=d/b	g	h=d/e	i	m=cxg	n=l-d	o=d+m+n	p=e	q=m/i	s=p+q
	mq.	mq.	mq.	mc.	n°	mc/mq	mc/mq	mc/ab	mc/ab	mc.	mc.	mc.	n°	n°	n°
● A	3379	0	3379	0	0	0,00	0,60	0	200	2027	0	2027	0	10	10
● B	3354	0	3354	0	0	0,00	0,60	0	200	2012	0	2012	0	10	10
C	1320	1320	0	1416	4	1,07	0,60	354	200	0	0	1416	4	0	4
D	1185	1185	0	1362	6	1,15	0,60	227	200	0	0	1362	6	0	6
E	683	683	0	642	2	0,94	0,60	321	200	0	0	642	2	0	2
F	2576	2576	0	1339	2	0,52	0,60	670	200	0	0	1339	2	0	2
G	780	780	0	752	3	0,96	0,60	251	200	0	0	752	3	0	3
H	530	530	0	515	2	0,97	0,60	258	200	0	0	515	2	0	2
I	2029	2029	0	342	4	0,17	0,60	86	200	0	0	342	4	0	4
L	1198	1198	0	772	3	0,64	0,60	257	200	0	0	772	3	0	3
M	1812	1812	0	910	5	0,50	0,60	182	200	0	0	910	5	0	5
N															
O															
P															
Q															
R															
S															
T															
U															
V															
Z															
Tot.	**18846**	**12113**	**6733**	**8050**	**31**	**0,66**	**0,60**	**260**	**200**	**4040**	**0**	**12090**	**31**	**20**	**51**

RIEPILOGO DEI DATI E INDICAZIONE DEL COMPARTO:

Superficie fondiaria aree già edificate con indice < dell'indice previsto dal PRG ……. = mq. 6417 pari al : 31 %

Superficie fondiaria aree già edificate con indice > dell'indice previsto dal PRG ……. = mq. 4376 pari al : 21 %

Indice fondiario medio di comparto (volume/superficie fondiaria)…….…… = mc./mq. 0,43

Indice fondiario medio dei lotti già edificati (volume/superficie fondiaria edificata).… = mc./mq. 0,66

Indice volumetrico di P.R.G. …….…….……...…..……..…….. = mc./mq. 0,60

Abitanti esist. n° 31 Nuovi ab. teorici n° 20 Tot. ab. teorici di Piano n° 51

ESTRATTO PLANIMETRICO DEL COMPARTO: Scala: 1:2000

COMPARTO C56

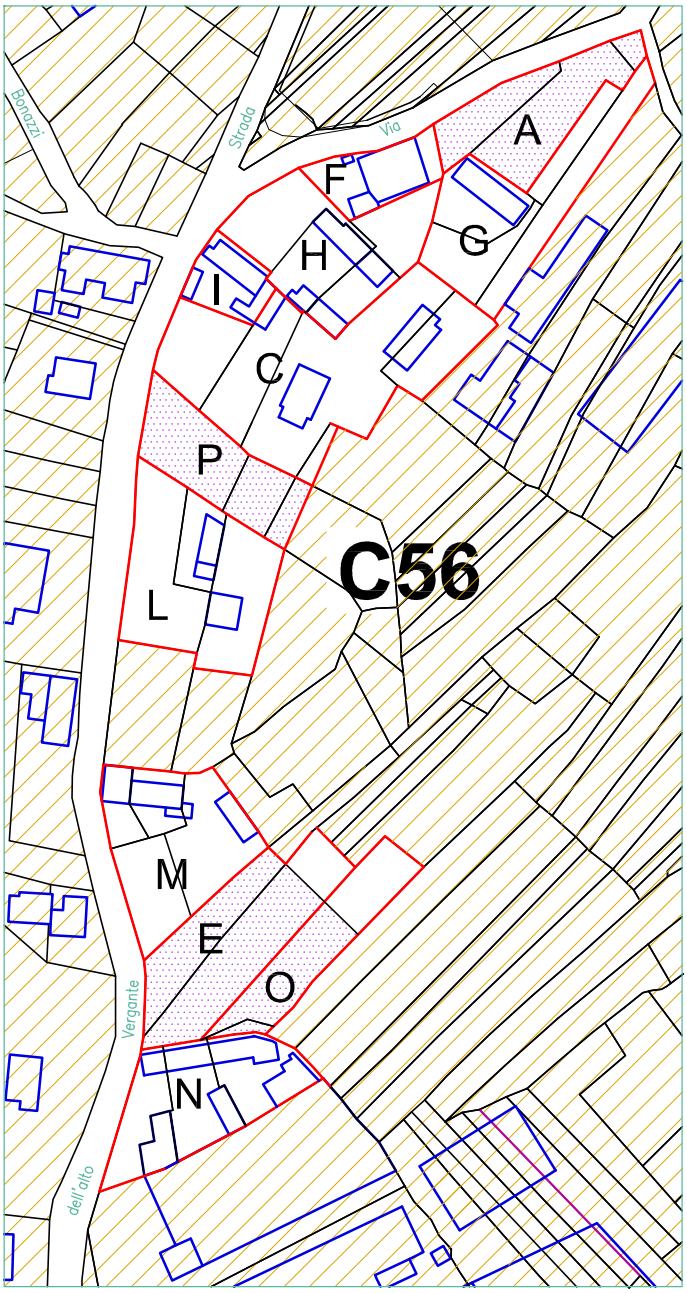

VARIANTE PARZIALE 2016

COMUNE DI INVORIO: CAPACITA' INSEDIATIVA RESIDENZIALE TEORICA	COMP:	C 56

Lotti	RILEVAMENTO DATI					ELABORAZIONE DATI									
	Superficie fondiaria			Volume esist.	Abit. esist.	INDICI		DENSITA'		VOLUME			ABITANTI		
	Totale	di cui ed.	libera			esist.	PRG	esist.	PRG	nuov.ed.	ampliam.	Totale	esist.	amm.	Tot.
	a	b	c	d	e	f=d/b	g	h=d/e	i	m=cxg	n=l-d	o=d+m+n	p=e	q=m/i	s=p+q
	mq.	mq.	mq.	mc.	n°	mc/mq	mc/mq	mc/ab	mc/ab	mc.	mc.	mc.	n°	n°	n°
● A	1020	0	1020	0	0	0,00	0,80	0	200	816	0	816	0	4	4
B	0	0	0	0	0	0,00	0,80	0	200	0	0	0	0	0	0
C	3014	3014	0	1131	5	0,38	0,80	226	200	0	0	1131	5	0	5
D	0	0	0	0	0	0,00	0,80	0	200	0	0	0	0	0	0
● E	1430	0	1245	0	0	0,00	0,80	0	200	996	0	996	0	5	5
F	481	481	0	1796	6	3,73	0,80	299	200	0	0	1796	6	0	6
G	971	971	0	1239	10	1,28	0,80	124	200	0	0	1239	10	0	10
H	1056	1056	0	1237	3	1,17	0,80	412	200	0	0	1237	3	0	3
I	367	367	0	671	5	1,83	0,80	134	200	0	0	671	5	0	5
L	1462	1462	0	1024	2	0,70	0,80	512	200	0	0	1024	2	0	2
M	1367	1367	0	1466	8	1,07	0,80	183	200	0	0	1466	8	0	8
N	1294	1294	0	1817	2	1,40	0,80	909	200	0	0	1817	2	0	2
● O	800	0	495	0	0	0,00	0,80	0	200	396	0	396	0	2	2
● P	650	0	650	0	0	0,00	0,80	0	200	520	0	520	0	3	3
Q															
R															
S															
T															
U															
V															
Z															
Tot.	**13912**	**10012**	**3410**	**10381**	**41**	**1,04**	**0,80**	**253**	**200**	**2728**	**0**	**13109**	**41**	**14**	**55**

RIEPILOGO DEI DATI E INDICAZIONE DEL COMPARTO:

Superficie fondiaria aree già edificate con indice < dell'indice previsto dal PRG ……. = mq. 4476 pari al : 33 %

Superficie fondiaria aree già edificate con indice > dell'indice previsto dal PRG ……. = mq. 5536 pari al : 41 %

Indice fondiario medio di comparto (volume/superficie fondiaria)…….…… = mc./mq. 0,75

Indice fondiario medio dei lotti già edificati (volume/superficie fondiaria edificata)…. = mc./mq. 1,04

Indice volumetrico di P.R.G. …….…….……...…..……..…….. = mc./mq. 0,80

Abitanti esist. n° 41 Nuovi ab. teorici n° 14 Tot. ab. teorici di Piano n° 55

ESTRATTO PLANIMETRICO DEL COMPARTO: Scala: 1:2000

COMPARTO C57

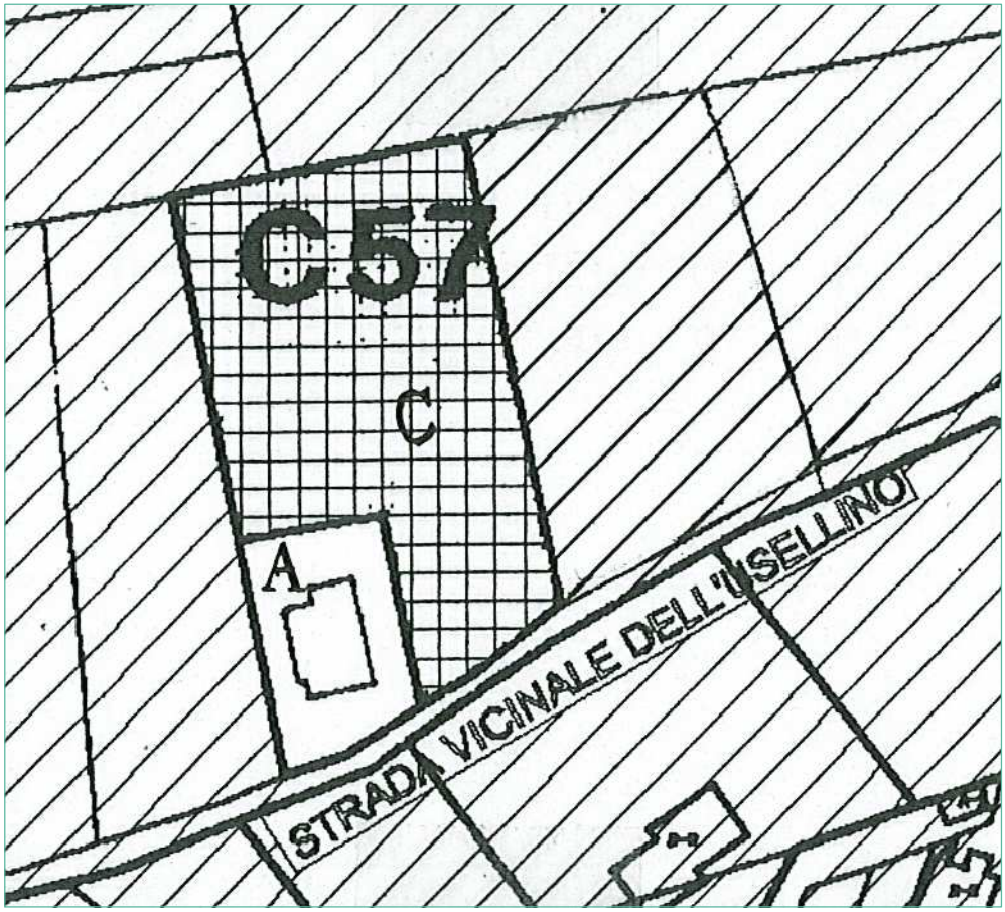

VARIANTE PARZIALE 2016

COMUNE DI INVORIO: CAPACITA' INSEDIATIVA RESIDENZIALE TEORICA	COMP:	C 57

Lotti	RILEVAMENTO DATI					ELABORAZIONE DATI									
	Superficie fondiaria			Volume esist.	Abit. esist.	INDICI		DENSITA'		VOLUME			ABITANTI		
	Totale	di cui ed.	libera			esist.	PRG	esist.	PRG	nuov.ed.	ampliam.	Totale	esist.	amm.	Tot.
	a	b	c	d	e	f=d/b	g	h=d/e	i	m=cxg	n=l-d	o=d+m+n	p=e	q=m/i	s=p+q
	mq.	mq.	mq.	mc.	n°	mc/mq	mc/mq	mc/ab	mc/ab	mc.	mc.	mc.	n°	n°	n°
A	667	667	0	330	3	0,49	0,60	110	110	0	0	330	3	0	3
B	0	0	0	0	0	0,00	0,60	0	110	0	0	0	0	0	0
▲ C	2180	0	2180	0	0	0,00	0,60	0	110	1308	0	1308	0	12	12
D															
E															
F															
G															
H															
I															
L															
M															
N															
O															
P															
Q															
R															
S															
T															
U															
V															
Z															
Tot.	**2847**	**667**	**2180**	**330**	**3**	**0,49**	**0,60**	**110**	**110**	**1308**	**0**	**1638**	**3**	**12**	**15**

RIEPILOGO DEI DATI E INDICAZIONE DEL COMPARTO:

Superficie fondiaria aree già edificate con indice < dell'indice previsto dal PRG ……. = mq.	667	pari al : 14 %
Superficie fondiaria aree già edificate con indice > dell'indice previsto dal PRG ……. = mq.	0	pari al : 0 %
Indice fondiario medio di comparto (volume/superficie fondiaria)…….…… = mc./mq.	0,12	
Indice fondiario medio dei lotti già edificati (volume/superficie fondiaria edificata).… = mc./mq.	0,49	
Indice volumetrico di P.R.G. ……..…..……..…….. = mc./mq.	0,60	

Abitanti esist. n° 3 Nuovi ab. teorici n° 12 Tot. ab. teorici di Piano n° 15

ESTRATTO PLANIMETRICO DEL COMPARTO: Scala: 1:2000

COMPARTO C58

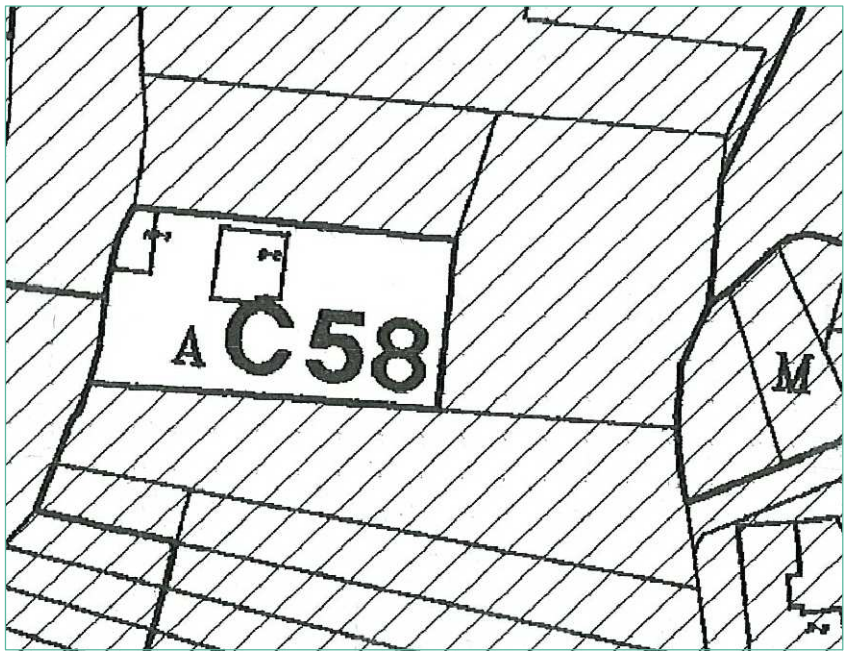

VARIANTE PARZIALE 2016

COMUNE DI INVORIO: CAPACITA' INSEDIATIVA RESIDENZIALE TEORICA	COMP:	C 58

Lotti	RILEVAMENTO DATI					ELABORAZIONE DATI									
	Superficie fondiaria			Volume esist.	Abit. esist.	INDICI		DENSITA'		VOLUME			ABITANTI		
	Totale	di cui ed.	libera			esist.	PRG	esist.	PRG	nuov.ed.	ampliam.	Totale	esist.	amm.	Tot.
	a	b	c	d	e	f=d/b	g	h=d/e	i	m=cxg	n=l-d	o=d+m+n	p=e	q=m/i	s=p+q
	mq.	mq.	mq.	mc.	n°	mc/mq	mc/mq	mc/ab	mc/ab	mc.	mc.	mc.	n°	n°	n°
A	1712	1712	0	834	4	0,49	0,60	209	200	0	0	834	4	0	4
B															
C															
D															
E															
F															
G															
H															
I															
L															
M															
N															
O															
P															
Q															
R															
S															
T															
U															
V															
Z															
Tot.	**1712**	**1712**	**0**	**834**	**4**	**0,49**	**0,60**	**209**	**200**	**0**	**0**	**834**	**4**	**0**	**4**

RIEPILOGO DEI DATI E INDICAZIONE DEL COMPARTO:

Superficie fondiaria aree già edificate con indice < dell'indice previsto dal PRG ……. = mq. 1712 pari al : 100 %

Superficie fondiaria aree già edificate con indice > dell'indice previsto dal PRG ……. = mq. 0 pari al : 0 %

Indice fondiario medio di comparto (volume/superficie fondiaria)…….…… = mc./mq. 0,49

Indice fondiario medio dei lotti già edificati (volume/superficie fondiaria edificata).… = mc./mq. 0,49

Indice volumetrico di P.R.G. ……..……...…..……..…….. = mc./mq. 0,60

Abitanti esist. n° 4 Nuovi ab. teorici n° 0 Tot. ab. teorici di Piano n° 4

ESTRATTO PLANIMETRICO DEL COMPARTO: Scala: 1:2000

COMPARTO C59

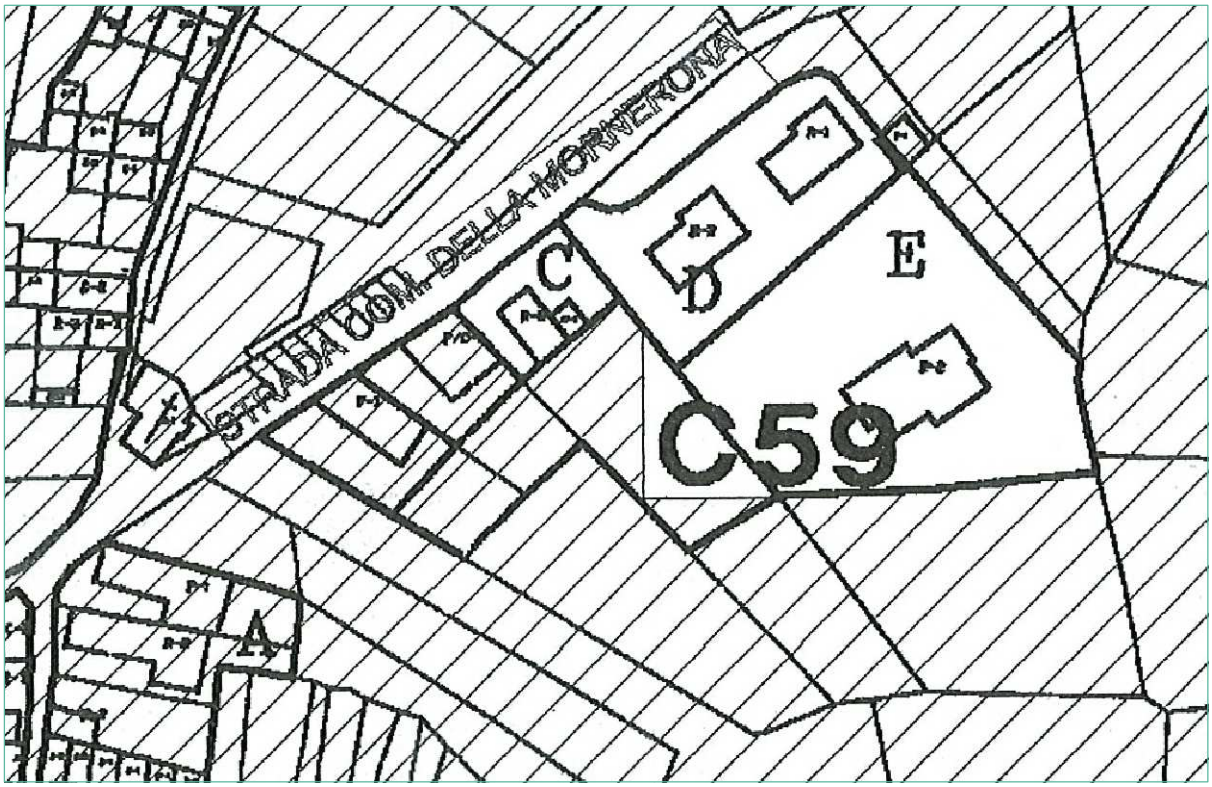

VARIANTE PARZIALE 2016

COMUNE DI INVORIO: CAPACITA' INSEDIATIVA RESIDENZIALE TEORICA	COMP:	C 59

Lotti	RILEVAMENTO DATI					ELABORAZIONE DATI									
	Superficie fondiaria			Volume esist.	Abit. esist.	INDICI		DENSITA'		VOLUME			ABITANTI		
	Totale	di cui ed.	libera			esist.	PRG	esist.	PRG	nuov.ed.	ampliam.	Totale	esist.	amm.	Tot.
	a	b	c	d	e	f=d/b	g	h=d/e	i	m=cxg	n=l-d	o=d+m+n	p=e	q=m/i	s=p+q
	mq.	mq.	mq.	mc.	n°	mc/mq	mc/mq	mc/ab	mc/ab	mc.	mc.	mc.	n°	n°	n°
A	0	0	0	0	0	0,00	0,80	0	200	0	0	0	0	0	0
B	0	0	0	0	0	0,00	0,80	0	200	0	0	0	0	0	0
C	293	293	0	330	2	1,13	0,80	165	200	0	0	330	2	0	2
D	1022	1022	0	950	5	0,93	0,80	190	200	0	0	950	5	0	5
E	1842	1842	0	1099	5	0,60	0,80	220	200	0	0	1099	5	0	5
F															
G															
H															
I															
L															
M															
N															
O															
P															
Q															
R															
S															
T															
U															
V															
Z															
Tot.	**3157**	**3157**	**0**	**2379**	**12**	**0,75**	**0,80**	**198**	**200**	**0**	**0**	**2379**	**12**	**0**	**12**

RIEPILOGO DEI DATI E INDICAZIONE DEL COMPARTO:

Superficie fondiaria aree già edificate con indice < dell'indice previsto dal PRG ……. = mq. 1842 pari al : 58 %

Superficie fondiaria aree già edificate con indice > dell'indice previsto dal PRG ……. = mq. 1315 pari al : 42 %

Indice fondiario medio di comparto (volume/superficie fondiaria)…….…… = mc./mq. 0,75

Indice fondiario medio dei lotti già edificati (volume/superficie fondiaria edificata).… = mc./mq. 0,75

Indice volumetrico di P.R.G. …….…….……...…..……..…….. = mc./mq. 0,80

Abitanti esist. n° 12 Nuovi ab. teorici n° 0 Tot. ab. teorici di Piano n° 12

ESTRATTO PLANIMETRICO DEL COMPARTO: Scala: 1:2000

COMPARTO C60

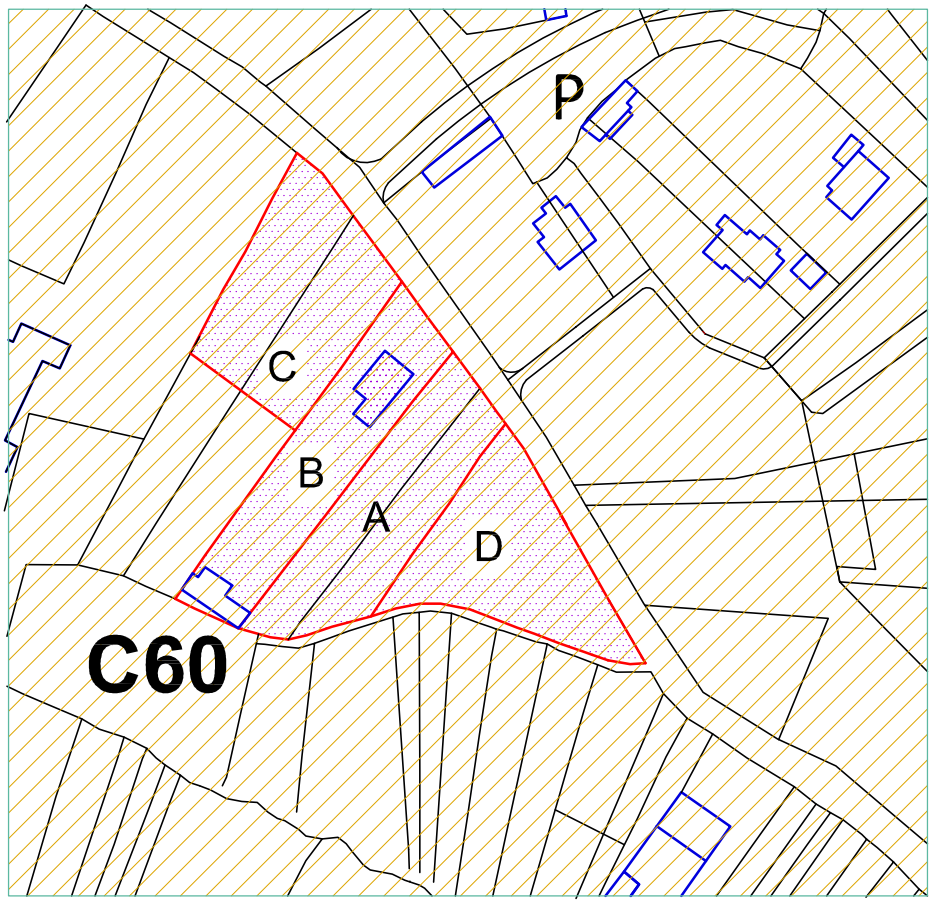

VARIANTE PARZIALE 2016

COMUNE DI INVORIO: CAPACITA' INSEDIATIVA RESIDENZIALE TEORICA	COMP:	C 60

Lotti	RILEVAMENTO DATI					ELABORAZIONE DATI									
	Superficie fondiaria			Volume esist.	Abit. esist.	INDICI		DENSITA'		VOLUME			ABITANTI		
	Totale	di cui ed.	libera			esist.	PRG	esist.	PRG	nuov.ed.	ampliam.	Totale	esist.	amm.	Tot.
	a	b	c	d	e	f=d/b	g	h=d/e	i	m=cxg	n=l-d	o=d+m+n	p=e	q=m/i	s=p+q
	mq.	mq.	mq.	mc.	n°	mc/mq	mc/mq	mc/ab	mc/ab	mc.	mc.	mc.	n°	n°	n°
● A	1958	0	1958	0	0	0,00	0,60	0	200	1175	0	1175	0	6	6
● B	1948	1948	0	468	2	0,24	0,60	234	200	0	701	1169	2	4	6
● C	2059	0	2059	0	0	0,00	0,60	0	200	1235	0	1235	0	6	6
● D	1910	0	1910	0	0	0,00	0,60	0	200	1146	0	1146	0	6	6
E															
F															
G															
H															
I															
L															
M															
N															
O															
P															
Q															
R															
S															
T															
U															
V															
Z															
Tot.	**7875**	**1948**	**5927**	**468**	**2**	**0,24**	**0,60**	**234**	**200**	**3556**	**701**	**4725**	**2**	**22**	**24**

RIEPILOGO DEI DATI E INDICAZIONE DEL COMPARTO:

Superficie fondiaria aree già edificate con indice < dell'indice previsto dal PRG ……. = mq. 1948 pari al : 33 %

Superficie fondiaria aree già edificate con indice > dell'indice previsto dal PRG ……. = mq. 0 pari al : 0 %

Indice fondiario medio di comparto (volume/superficie fondiaria)…….…… = mc./mq. 0,06

Indice fondiario medio dei lotti già edificati (volume/superficie fondiaria edificata).… = mc./mq. 0,24

Indice volumetrico di P.R.G. …….…….……...…..……..…….. = mc./mq. 0,60

Abitanti esist. n° 2 Nuovi ab. teorici n° 22 Tot. ab. teorici di Piano n° 24

ESTRATTO PLANIMETRICO DEL COMPARTO: Scala: 1:2000

VARIANTE PARZIALE 2016

COMUNE DI INVORIO: CAPACITA' INSEDIATIVA RESIDENZIALE TEORICA — ZONE C0 - C30

Comparti	RILEVAMENTO DATI					ELABORAZIONE DATI									
	Superficie fondiaria			Volume esist.	Abit. esist.	INDICI		DENSITA'		VOLUME			ABITANTI		
	Totale	di cui ed.	libera			esist.	PRG	esist.	PRG	nuov.ed.	ampliam.	Totale	esist.	amm.	Tot.
	a	b	c	d	e	f=d/b	g	h=d/e	i	m=cxg	n=l-d	o=d+m+n	p=e	q=m/i	s=p+q
	mq.	mq.	mq.	mc.	n°	mc/mq	mc/mq	mc/ab	mc/ab	mc.	mc.	mc.	n°	n°	n°
C0	3039	3039	0	4020	10	1,32	1,00	402	200	0	0	4020	10	0	10
C1	21783	19960	1823	7092	28	0,36	0,60	253	200	1094	0	8186	28	5	33
C2	13666	6268	7398	6609	35	1,05	0,80	189	189	5918	0	12527	35	31	66
C3	4224	4224	0	2523	5	0,60	0,80	505	200	0	0	2523	5	0	5
C4	7179	2914	4265	2028	4	0,70	0,60	507	200	2559	0	4587	4	13	17
C5	18644	14483	4161	7160	24	0,49	0,60	298	200	2497	493	10150	24	15	39
C6	5663	4592	1071	3557	10	0,77	0,60	356	200	643	0	4200	10	3	13
C7	17368	6234	11134	3195	13	0,51	0,60	246	200	6680	0	9875	13	33	46
C8	29283	16651	12632	9386	49	0,56	0,60	192	192	7579	0	16965	49	39	88
C9	15962	13949	2013	7085	37	0,51	0,60	191	191	1208	0	8293	37	6	43
C10	19135	13254	5665	9921	29	0,75	0,60	342	200	3399	0	13320	29	17	46
C11	11927	7664	4263	2377	11	0,31	0,60	216	200	1652	0	4029	11	8	19
C12	7359	7359	0	4818	8	0,65	0,60	602	200	0	0	4818	8	0	8
C13	12816	8048	4768	6725	22	0,84	0,60	306	200	2861	0	9586	22	14	36
C14	21079	18817	2262	8898	35	0,47	0,60	254	200	1357	0	10255	35	7	42
C15	29843	20283	9560	11748	42	0,58	0,60	280	200	5736	0	15033	42	29	71
C16	11547	6047	5500	2816	15	0,47	0,60	188	188	3300	0	6116	15	18	33
C17	17775	8630	9145	4207	21	0,49	0,60	200	200	4792	0	8999	21	24	45
C18	14317	13532	785	13875	69	1,03	0,80	201	200	628	0	14503	69	3	72
C19	14752	5546	9206	2877	15	0,52	0,60	192	192	5524	0	8401	15	29	44
C20	12067	10013	2054	8375	31	0,84	0,60	270	200	1232	0	9607	31	6	37
C21	7916	4137	3779	2630	11	0,64	0,60	239	200	2267	594	5492	11	14	25
C22	25265	11519	13746	6688	28	0,58	0,60	239	200	8248	0	14936	28	41	69
C23	9235	7699	1536	8611	60	1,12	0,80	144	144	1229	0	9840	60	9	69
C24	35054	22747	12307	10033	39	0,44	0,60	257	200	7384	1848	19265	39	46	85
C25	3394	3394	0	2851	20	0,84	0,80	143	143	0	0	2851	20	0	20
C26	21191	14455	6736	10041	52	0,69	0,60	193	193	4042	0	14083	52	20	72
C27	10866	10866	0	6784	34	0,62	0,80	200	200	0	1909	8693	34	10	44
C28	19574	15154	4420	3945	27	0,26	0,60	146	146	2652	0	6597	27	18	45
C29	15672	11022	4650	6172	28	0,56	0,80	220	200	3720	0	9892	28	18	46
C30	6521	3174	3347	4717	16	1,49	0,80	295	200	2678	0	7395	16	13	29
SUBTOT	**464116**	**315674**	**148226**	**191764**	**828**	**-**	**-**	**-**	**-**	**90878**	**4844**	**285035**	**828**	**491**	**1319**

VARIANTE PARZIALE 2016

COMUNE DI INVORIO: CAPACITA' INSEDIATIVA RESIDENZIALE TEORICA — ZONE C31 - C60

Comparti	RILEVAMENTO DATI					ELABORAZIONE DATI									
	Superficie fondiaria			Volume esist.	Abit. esist.	INDICI		DENSITA'		VOLUME			ABITANTI		
	Totale	di cui ed.	libera			esist.	PRG	esist.	PRG	nuov.ed.	ampliam.	Totale	esist.	amm.	Tot.
	a	b	c	d	e	f=d/b	g	h=d/e	i	m=cxg	n=l-d	o=d+m+n	p=e	q=m/i	s=p+q
	mq.	mq.	mq.	mc.	n°	mc/mq	mc/mq	mc/ab	mc/ab	mc.	mc.	mc.	n°	n°	n°
C31	19264	14399	4865	17169	63	1,19	0,80	273	273	3892	0	21061	63	15	78
C32	22982	14803	8179	13646	42	0,92	0,80	325	200	6543	938	21127	42	37	79
C33	11008	4340	6668	997	8	0,23	0,40	125	125	2667	0	3664	8	21	29
C34	19432	11127	8305	5637	35	0,51	0,60	161	161	4983	0	10620	35	31	66
C35	23209	17525	5684	14933	41	0,85	0,80	364	200	4547	0	19480	41	23	64
C36	21523	6589	14934	5078	24	0,77	0,60	212	200	8960	0	14038	24	45	69
C37	20438	14392	6046	6355	28	0,44	0,60	227	200	3628	857	10840	28	22	50
C38	17618	12215	5403	4517	17	0,37	0,50	266	200	2702	0	7219	17	14	31
C39	12039	7767	4272	6962	29	0,90	0,80	240	200	3418	0	10380	29	17	46
C40	6821	4271	2550	3508	6	0,82	0,60	585	200	1530	0	5038	6	8	14
C41	12626	9963	2663	3671	27	0,37	0,50	136	136	1332	0	5003	27	10	37
C42	41028	22411	17567	9777	45	0,44	0,60	217	200	10540	488	20805	45	55	100
C43	14858	8542	6316	4148	20	0,49	0,50	207	176	3158	0	7306	20	18	38
C44	24543	20796	3747	10768	38	0,52	0,60	283	200	2248	0	13016	38	11	49
C45	12744	10123	2621	8862	29	0,88	0,80	306	200	2097	0	10959	29	10	39
C46	8057	780	7277	720	4	0,00	0,60	0	180	4366	0	5086	4	24	28
C47	7595	4615	2980	2220	12	0,48	0,60	185	185	1788	0	4008	12	10	22
C48	2279	1471	808	1626	10	1,11	0,60	163	163	485	0	2111	10	3	13
C49	6802	3620	3182	2028	14	0,56	0,60	145	145	1909	0	3937	14	13	27
C50	17486	12471	5015	8694	30	0,70	0,80	290	200	4012	0	12706	30	20	50
C51	14496	4865	9631	2672	11	0,55	0,60	243	200	5779	0	8451	11	29	40
C52	6339	4358	1981	4477	13	1,03	0,80	344	200	1585	0	6062	13	8	21
C53	8542	3697	4845	2067	4	0,56	0,60	517	200	2907	363	5337	4	16	20
C54	3913	3913	0	1691	5	0,43	0,60	338	200	0	558	2249	5	3	8
C55	18846	12113	6733	8050	31	0,66	0,60	260	200	4040	0	12090	31	20	51
C56	13912	10012	3410	10381	41	1,04	0,80	253	200	2728	0	13109	41	14	55
C57	2847	667	2180	330	3	0,49	0,60	110	110	1308	0	1638	3	12	15
C58	1712	1712	0	834	4	0,49	0,60	209	200	0	0	834	4	0	4
C59	3157	3157	0	2379	12	0,75	0,80	198	200	0	0	2379	12	0	12
C60	7875	1948	5927	468	2	0,24	0,60	234	200	3556	701	4725	2	22	24
SUBTOT	**403991**	**248662**	**153789**	**164665**	**648**	**-**	**-**	**-**	**-**	**96707**	**3905**	**265277**	**648**	**531**	**1179**

COMUNE DI INVORIO: CAPACITA' INSEDIATIVA RESIDENZIALE TEORICA — TOTALE ZONE C

Comparti	RILEVAMENTO DATI					ELABORAZIONE DATI									
	Superficie fondiaria			Volume esist.	Abit. esist.	INDICI		DENSITA'		VOLUME			ABITANTI		
	Totale	di cui ed.	libera			esist.	PRG	esist.	PRG	nuov.ed.	ampliam.	Totale	esist.	amm.	Tot.
	a	b	c	d	e	f=d/b	g	h=d/e	i	m=cxg	n=l-d	o=d+m+n	p=e	q=m/i	s=p+q
	mq.	mq.	mq.	mc.	n°	mc/mq	mc/mq	mc/ab	mc/ab	mc.	mc.	mc.	n°	n°	n°
C0-C30	464116	315674	148226	191764	828	---	---	---	---	90878	4844	285035	828	491	1319
C31-C60	403991	248662	153789	164665	648	---	---	---	---	96707	3905	265277	648	531	1179
TOTALE	**868107**	**564336**	**302015**	**356429**	**1476**	**---**	**---**	**---**	**---**	**187584**	**8750**	**550312**	**1476**	**1022**	**2498**

N.B.: I dati degli abitanti di Piano sono arrotondati all'unità, per cui i decimali, che non compaiono, ma sono memorizzati, fanno sì che la sommatoria sembri apparentemente erronea, mentre in effetti il totale degli abitanti è corretta. Ciò vale sia per le schede dei singoli Comparti, che per la scheda riassuntiva.

ZONE P.E.C.

P.E.C. 1

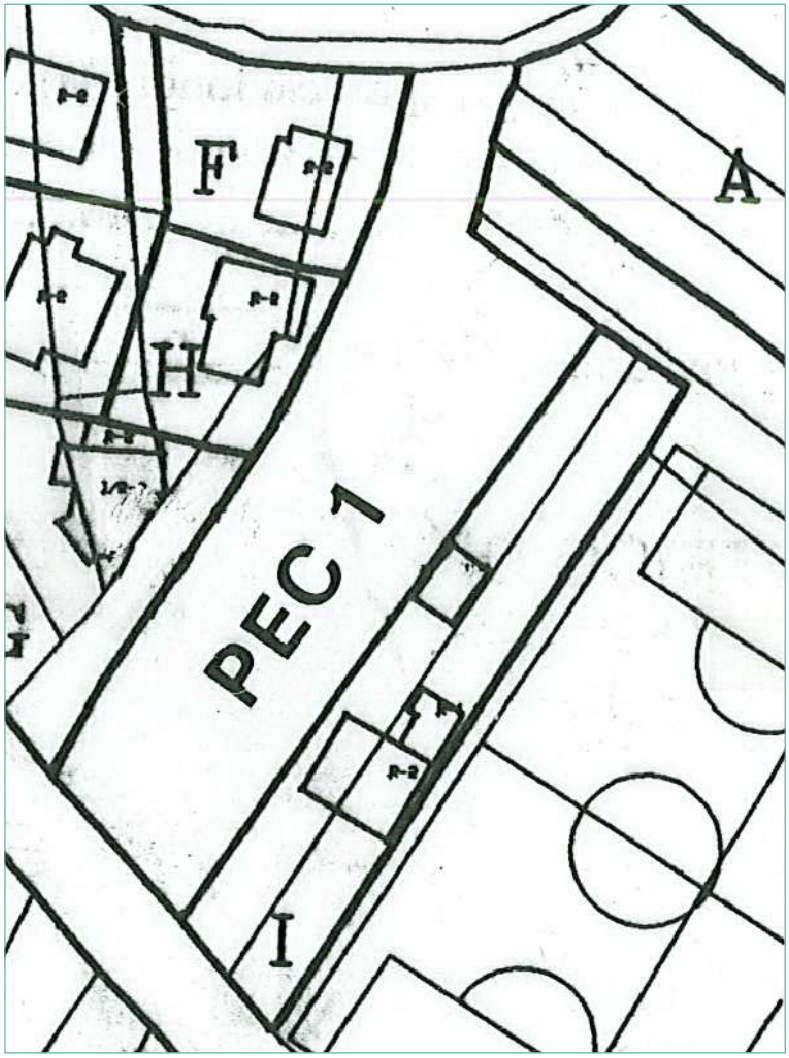

COMUNE DI INVORIO: CAPACITA' INSEDIATIVA RESIDENZIALE TEORICA															P.E.C. 1
Comparti	RILEVAMENTO DATI					ELABORAZIONE DATI									
	Superficie fondiaria			Volume esist.	Abit. esist.	INDICI		DENSITA'		VOLUME			ABITANTI		
	Totale	di cui ed.	libera			esist.	PRG	esist.	PRG	nuov.ed.	ampliam.	Totale	esist.	amm.	Tot.
	a	b	c	d	e	f=d/b	g	h=d/e	i	m=cxg	n=l-d	o=d+m+n	p=e	q=m/i	s=p+q
	mq.	mq.	mq.	mc.	n°	mc/mq	mc/mq	mc/ab	mc/ab	mc.	mc.	mc.	n°	n°	n°
A	2700	0	2700	0	0	0,00	0,60	0,00	200	1200	0	1200	0	6	6
B															
C															
D															
E															
F															
G															
H															
I															
L															
M															
N															
O															
P															
Q															
R															
S															
T															
U															
V															
Z															
Tot.	**2700**	**0**	**2700**	**0**	**0**	**0,00**	**0,60**	**0**	**200**	**1200**	**0**	**1200**	**0**	**6**	**6**

RIEPILOGO DEI DATI E INDICAZIONE DEL COMPARTO:

Superficie fondiaria aree già edificate con indice < dell'indice previsto dal PRG ……. = mq. 0 pari al : 0 %
Superficie fondiaria aree già edificate con indice > dell'indice previsto dal PRG ……. = mq. 0 pari al : 0 %

Indice fondiario medio di comparto (volume/superficie fondiaria)…….…… = mc./mq. 0,00
Indice fondiario medio dei lotti già edificati (volume/superficie fondiaria edificata).… = mc./mq. 0,00
Indice volumetrico di P.R.G. …….…….....…..……...…….. = mc./mq. 0,60

Abitanti esist. n° 0 Nuovi ab. teorici n° 6 Tot. ab. teorici di Piano n° 6

ESTRATTO PLANIMETRICO DEL COMPARTO: Scala: 1:2000

P.E.C. 2

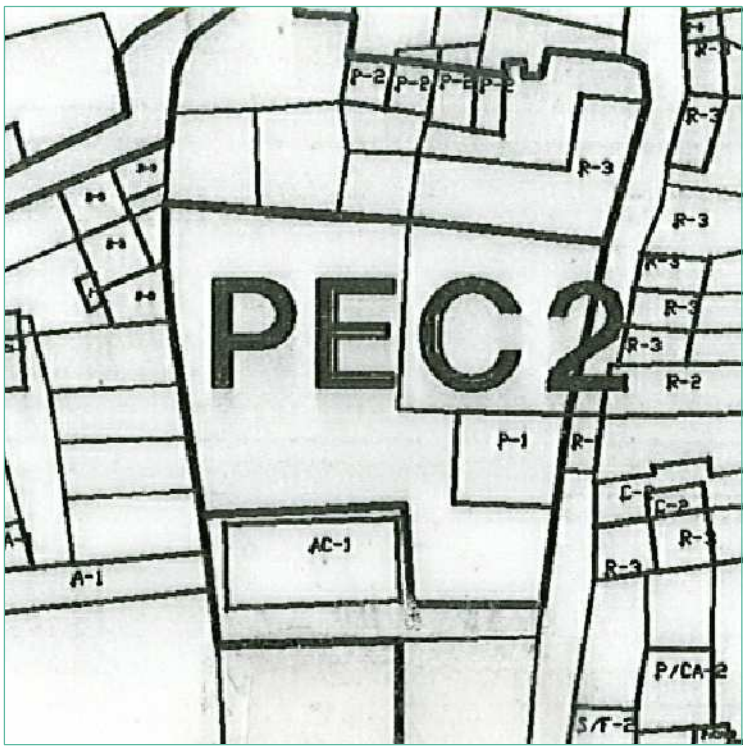

COMUNE DI INVORIO: CAPACITA' INSEDIATIVA RESIDENZIALE TEORICA															P.E.C. 2
Comparti	RILEVAMENTO DATI					ELABORAZIONE DATI									
	Superficie fondiaria			Volume esist.	Abit. esist.	INDICI		DENSITA'		VOLUME			ABITANTI		
	Totale	di cui ed.	libera			esist.	PRG	esist.	PRG	nuov.ed.	ampliam.	Totale	esist.	amm.	Tot.
	a	b	c	d	e	f=d/b	g	h=d/e	i	m=cxg	n=l-d	o=d+m+n	p=e	q=m/i	s=p+q
	mq.	mq.	mq.	mc.	n°	mc/mq	mc/mq	mc/ab	mc/ab	mc.	mc.	mc.	n°	n°	n°
A	1543	0	1543	0	0	0,00	0,60	0,00	100	926	0	926	0	9	9
B															
C															
D															
E															
F															
G															
H															
I															
L															
M															
N															
O															
P															
Q															
R															
S															
T															
U															
V															
Z															
Tot.	**1543**	**0**	**1543**	**0**	**0**	**0,00**	**0,60**	**0**	**100**	**926**	**0**	**926**	**0**	**9**	**9**

RIEPILOGO DEI DATI E INDICAZIONE DEL COMPARTO:

Superficie fondiaria aree già edificate con indice < dell'indice previsto dal PRG ……. = mq. 0 pari al : 0 %
Superficie fondiaria aree già edificate con indice > dell'indice previsto dal PRG ……. = mq. 0 pari al : 0 %

Indice fondiario medio di comparto (volume/superficie fondiaria)…….…… = mc./mq. 0,00
Indice fondiario medio dei lotti già edificati (volume/superficie fondiaria edificata).… = mc./mq. 0,00
Indice volumetrico di P.R.G. ……..……...…..……...…….. = mc./mq. 0,60

Abitanti esist. n° 0 Nuovi ab. teorici n° 9 Tot. ab. teorici di Piano n° 9

ESTRATTO PLANIMETRICO DEL COMPARTO: Scala: 1:2000

P.E.C. 3

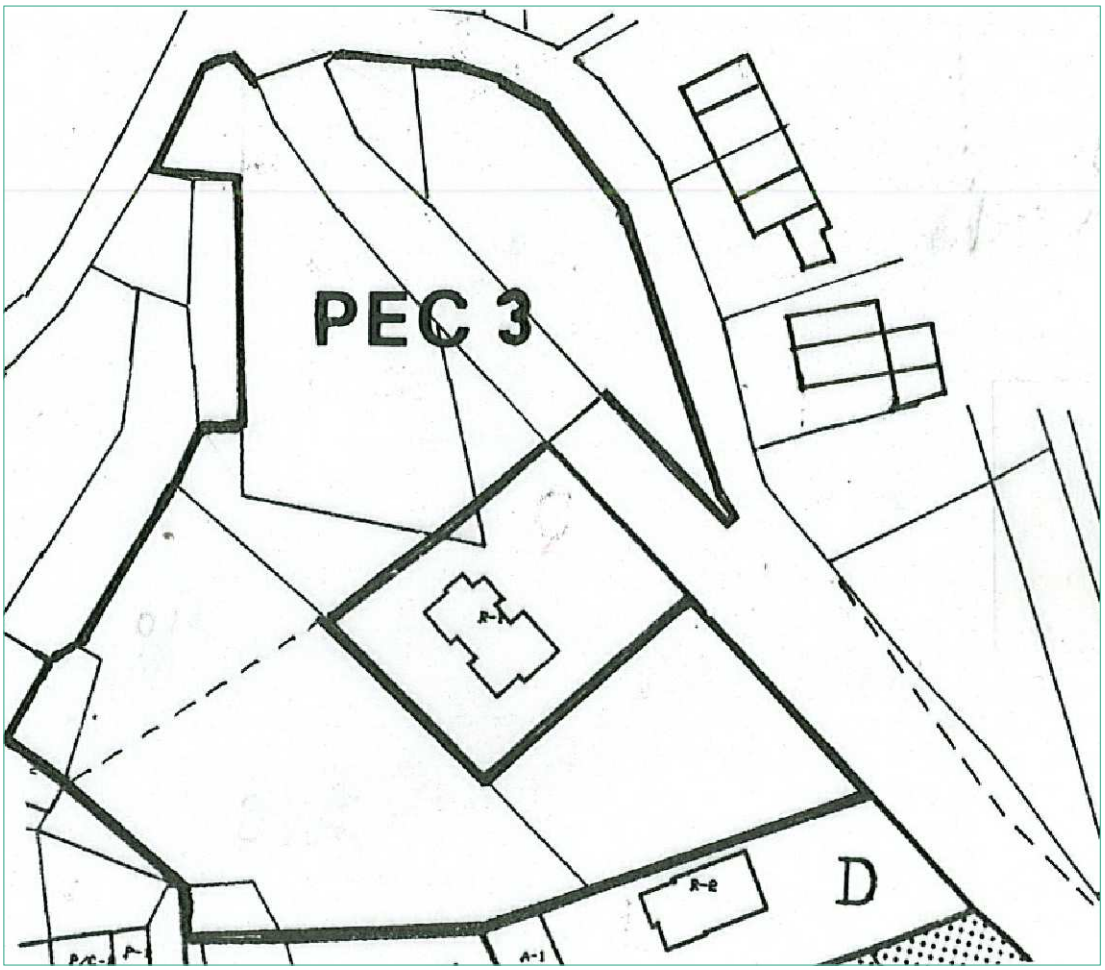

COMUNE DI INVORIO: CAPACITA' INSEDIATIVA RESIDENZIALE TEORICA															P.E.C. 3
Comparti	RILEVAMENTO DATI					ELABORAZIONE DATI									
	Superficie fondiaria			Volume esist.	Abit. esist.	INDICI		DENSITA'		VOLUME			ABITANTI		
	Totale	di cui ed.	libera			esist.	PRG	esist.	PRG	nuov.ed.	ampliam.	Totale	esist.	amm.	Tot.
	a	b	c	d	e	f=d/b	g	h=d/e	i	m=cxg	n=l-d	o=d+m+n	p=e	q=m/i	s=p+q
	mq.	mq.	mq.	mc.	n°	mc/mq	mc/mq	mc/ab	mc/ab	mc.	mc.	mc.	n°	n°	n°
A	6695	0	6695	0	0	0,00	0,40	0,00	145	2678	0	2678	0	18	18
B															
C															
D															
E															
F															
G															
H															
I															
L															
M															
N															
O															
P															
Q															
R															
S															
T															
U															
V															
Z															
Tot.	**6695**	**0**	**6695**	**0**	**0**	**0,00**	**0,40**	**0**	**145**	**2678**	**0**	**2678**	**0**	**18**	**18**

RIEPILOGO DEI DATI E INDICAZIONE DEL COMPARTO:

Superficie fondiaria aree già edificate con indice < dell'indice previsto dal PRG ……. = mq. 0 pari al : 0 %

Superficie fondiaria aree già edificate con indice > dell'indice previsto dal PRG ……. = mq. 0 pari al : 0 %

Indice fondiario medio di comparto (volume/superficie fondiaria)…….…… = mc./mq. 0,00

Indice fondiario medio dei lotti già edificati (volume/superficie fondiaria edificata).… = mc./mq. 0,00

Indice volumetrico di P.R.G. …….…….....…..……...…….. = mc./mq. 0,40

Abitanti esist. n° 0 Nuovi ab. teorici n° 18 Tot. ab. teorici di Piano n° 18

ESTRATTO PLANIMETRICO DEL COMPARTO: Scala: 1:2000

P.E.C. 4

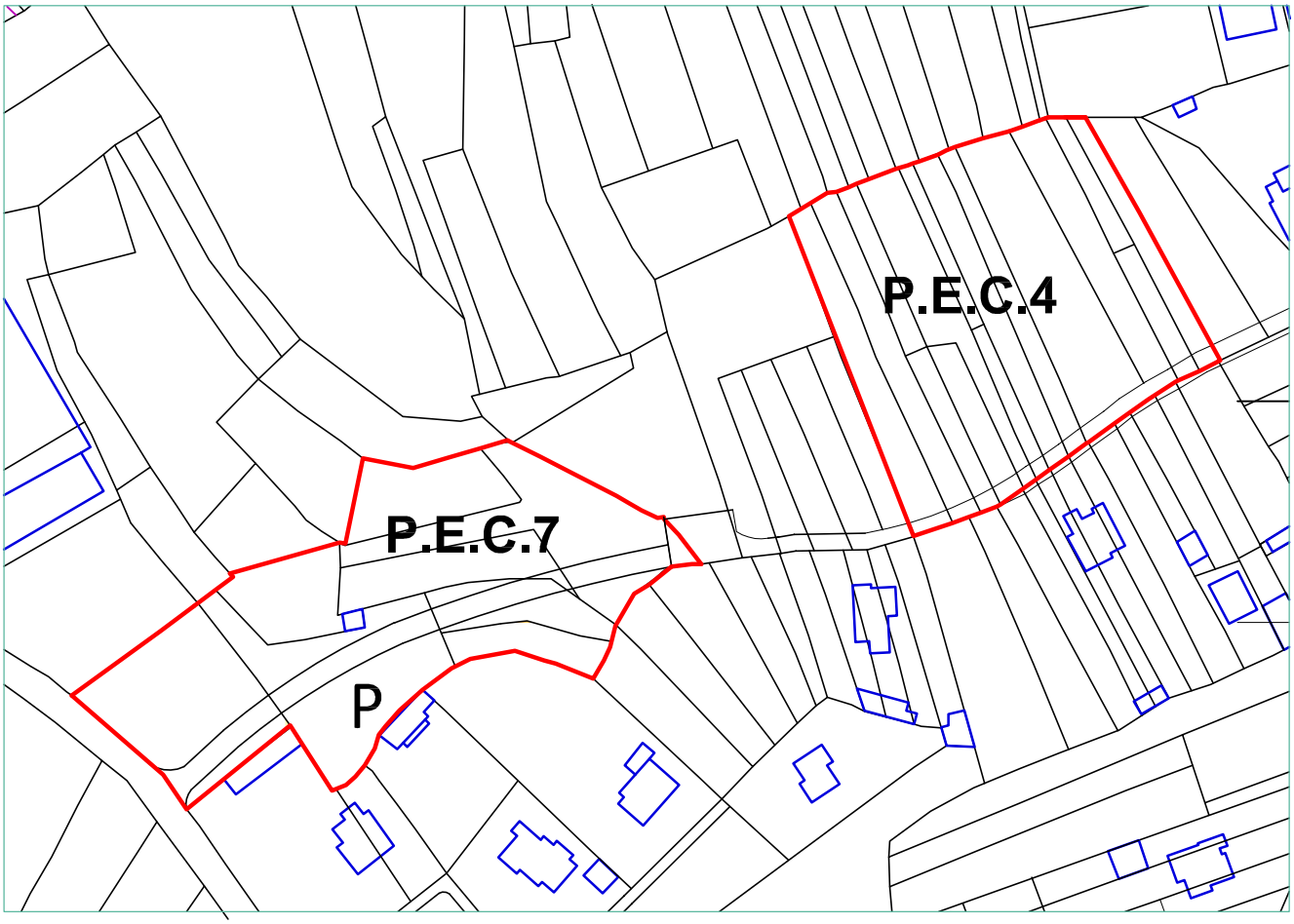

COMUNE DI INVORIO: CAPACITA' INSEDIATIVA RESIDENZIALE TEORICA															P.E.C. 4
Comparti	RILEVAMENTO DATI					ELABORAZIONE DATI									
	Superficie fondiaria			Volume esist.	Abit. esist.	INDICI		DENSITA'		VOLUME			ABITANTI		
	Totale	di cui ed.	libera			esist.	PRG	esist.	PRG	nuov.ed.	ampliam.	Totale	esist.	amm.	Tot.
	a	b	c	d	e	f=d/b	g	h=d/e	i	m=cxg	n=l-d	o=d+m+n	p=e	q=m/i	s=p+q
	mq.	mq.	mq.	mc.	n°	mc/mq	mc/mq	mc/ab	mc/ab	mc.	mc.	mc.	n°	n°	n°
A	6070	0	6070	0	0	0,00	0,60	0,00	200	3642	0	3642	0	18	18
B															
C															
D															
E															
F															
G															
H															
I															
L															
M															
N															
O															
P															
Q															
R															
S															
T															
U															
V															
Z															
Tot.	**6070**	**0**	**6070**	**0**	**0**	**0,00**	**0,60**	**0**	**200**	**3642**	**0**	**3642**	**0**	**18**	**18**

RIEPILOGO DEI DATI E INDICAZIONE DEL COMPARTO:

Superficie fondiaria aree già edificate con indice < dell'indice previsto dal PRG ……. = mq. 0 pari al : 0 %
Superficie fondiaria aree già edificate con indice > dell'indice previsto dal PRG ……. = mq. 0 pari al : 0 %

Indice fondiario medio di comparto (volume/superficie fondiaria)…….…… = mc./mq. 0,00
Indice fondiario medio dei lotti già edificati (volume/superficie fondiaria edificata).… = mc./mq. 0,00
Indice volumetrico di P.R.G. …….……...…..……..…….. = mc./mq. 0,60

Abitanti esist. n° 0 Nuovi ab. teorici n° 18 Tot. ab. teorici di Piano n° 18

ESTRATTO PLANIMETRICO DEL COMPARTO: Scala: 1:2000

P.E.C. 5

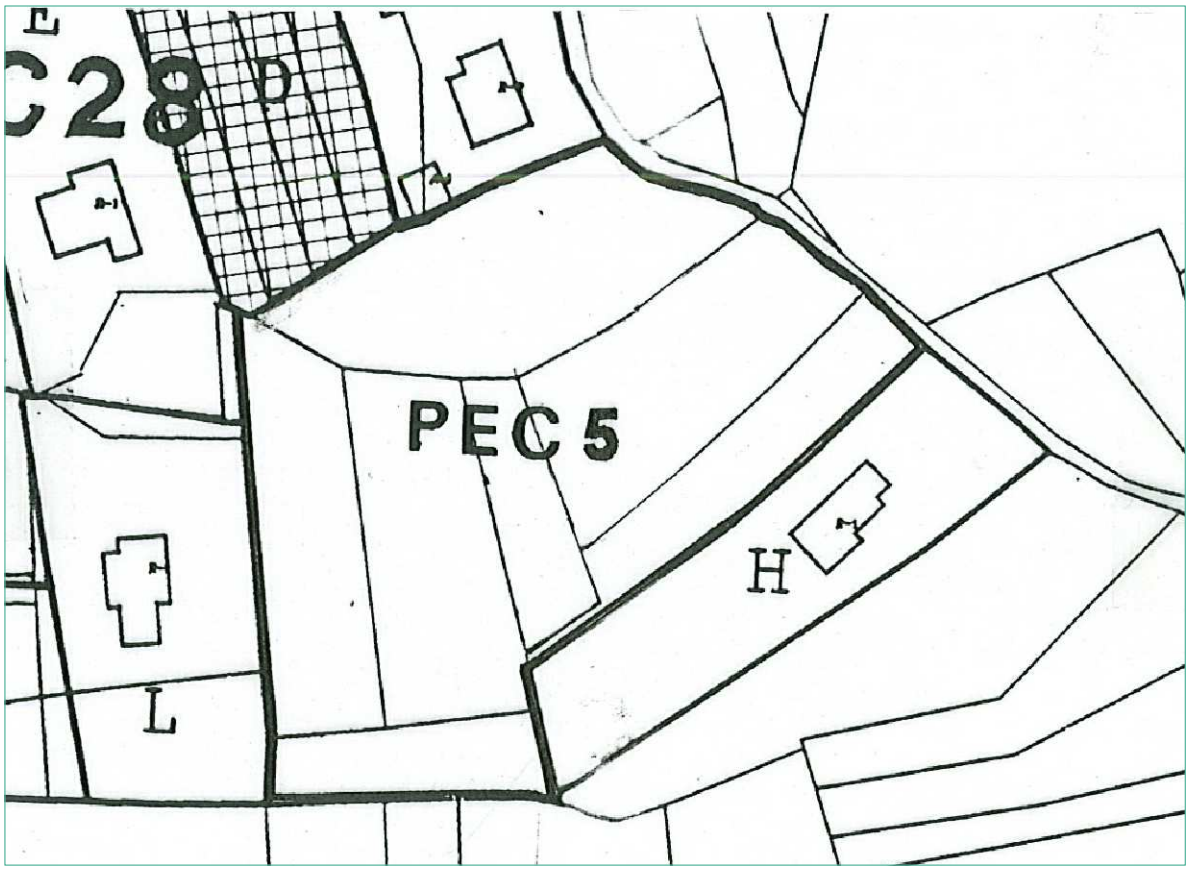

COMUNE DI INVORIO: CAPACITA' INSEDIATIVA RESIDENZIALE TEORICA															P.E.C. 5
Comparti	RILEVAMENTO DATI					ELABORAZIONE DATI									
	Superficie fondiaria			Volume esist.	Abit. esist.	INDICI		DENSITA'		VOLUME			ABITANTI		
	Totale	di cui ed.	libera			esist.	PRG	esist.	PRG	nuov.ed.	ampliam.	Totale	esist.	amm.	Tot.
	a	b	c	d	e	f=d/b	g	h=d/e	i	m=cxg	n=l-d	o=d+m+n	p=e	q=m/i	s=p+q
	mq.	mq.	mq.	mc.	n°	mc/mq	mc/mq	mc/ab	mc/ab	mc.	mc.	mc.	n°	n°	n°
A	6225	0	6225	0	0	0,00	0,60	0,00	145	3735	0	3735	0	26	26
B															
C															
D															
E															
F															
G															
H															
I															
L															
M															
N															
O															
P															
Q															
R															
S															
T															
U															
V															
Z															
Tot.	**6225**	**0**	**6225**	**0**	**0**	**0,00**	**0,60**	**0**	**145**	**3735**	**0**	**3735**	**0**	**26**	**26**

RIEPILOGO DEI DATI E INDICAZIONE DEL COMPARTO:

Superficie fondiaria aree già edificate con indice < dell'indice previsto dal PRG ……. = mq. 0 pari al : 0 %

Superficie fondiaria aree già edificate con indice > dell'indice previsto dal PRG ……. = mq. 0 pari al : 0 %

Indice fondiario medio di comparto (volume/superficie fondiaria)…….…… = mc./mq. 0,00

Indice fondiario medio dei lotti già edificati (volume/superficie fondiaria edificata).… = mc./mq. 0,00

Indice volumetrico di P.R.G. …….……...…..……..…….. = mc./mq. 0,60

Abitanti esist. n° 0 Nuovi ab. teorici n° 26 Tot. ab. teorici di Piano n° 26

ESTRATTO PLANIMETRICO DEL COMPARTO: Scala: 1:2000

P.E.C. 6

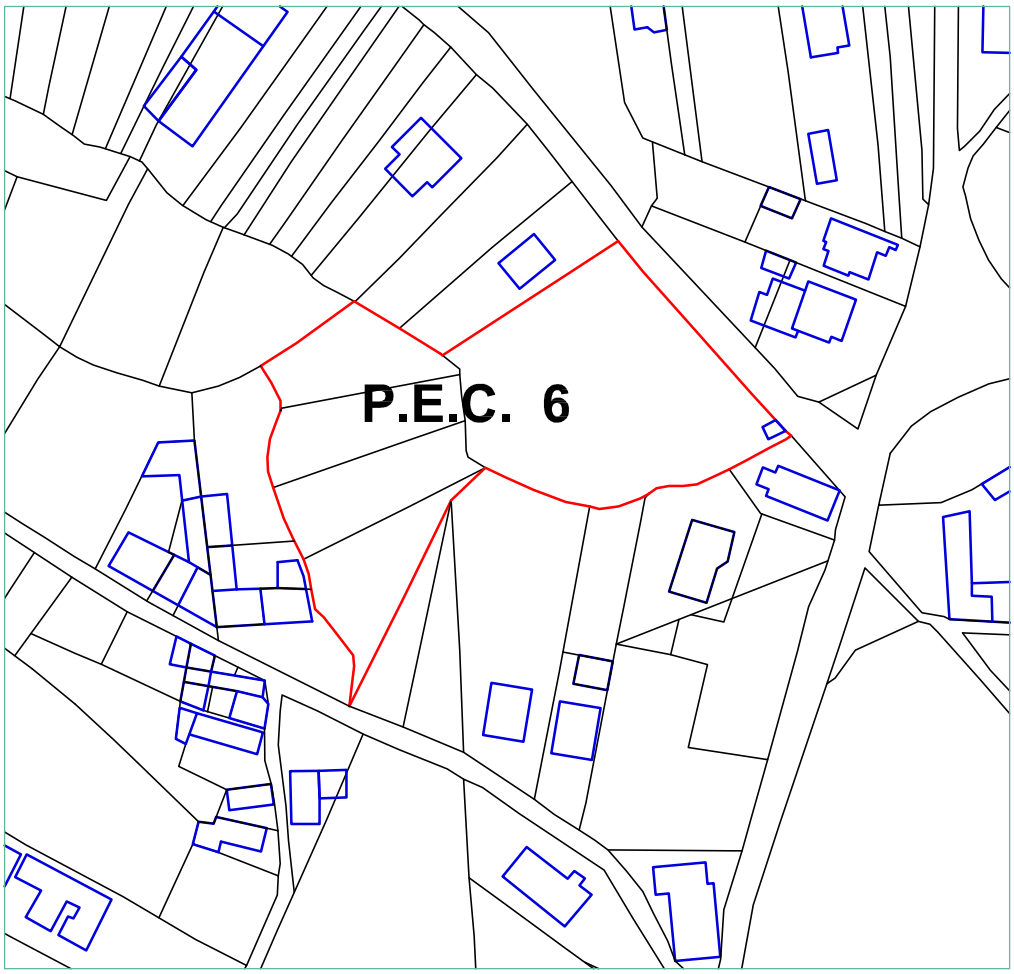

COMUNE DI INVORIO: CAPACITA' INSEDIATIVA RESIDENZIALE TEORICA															P.E.C. 6
Comparti	RILEVAMENTO DATI					ELABORAZIONE DATI									
	Superficie fondiaria			Volume esist.	Abit. esist.	INDICI		DENSITA'		VOLUME			ABITANTI		
	Totale	di cui ed.	libera			esist.	PRG	esist.	PRG	nuov.ed.	ampliam.	Totale	esist.	amm.	Tot.
	a	b	c	d	e	f=d/b	g	h=d/e	i	m=cxg	n=l-d	o=d+m+n	p=e	q=m/i	s=p+q
	mq.	mq.	mq.	mc.	n°	mc/mq	mc/mq	mc/ab	mc/ab	mc.	mc.	mc.	n°	n°	n°
A	6920	0	6920	0	0	0,00	0,50	0,00	136	3460	0	3460	0	25	25
B															
C															
D															
E															
F															
G															
H															
I															
L															
M															
N															
O															
P															
Q															
R															
S															
T															
U															
V															
Z															
Tot.	**6920**	**0**	**6920**	**0**	**0**	**0,00**	**0,50**	**0**	**136**	**3460**	**0**	**3460**	**0**	**25**	**25**

RIEPILOGO DEI DATI E INDICAZIONE DEL COMPARTO:

Superficie fondiaria aree già edificate con indice < dell'indice previsto dal PRG ……. = mq. 0 pari al : 0 %
Superficie fondiaria aree già edificate con indice > dell'indice previsto dal PRG ……. = mq. 0 pari al : 0 %

Indice fondiario medio di comparto (volume/superficie fondiaria)…….…… = mc./mq. 0,00
Indice fondiario medio dei lotti già edificati (volume/superficie fondiaria edificata).… = mc./mq. 0,00
Indice volumetrico di P.R.G. …….……...…..……...…….. = mc./mq. 0,50

Abitanti esist. n° 0 Nuovi ab. teorici n° 25 Tot. ab. teorici di Piano n° 25

ESTRATTO PLANIMETRICO DEL COMPARTO: Scala: 1:2000

P.E.C. 7

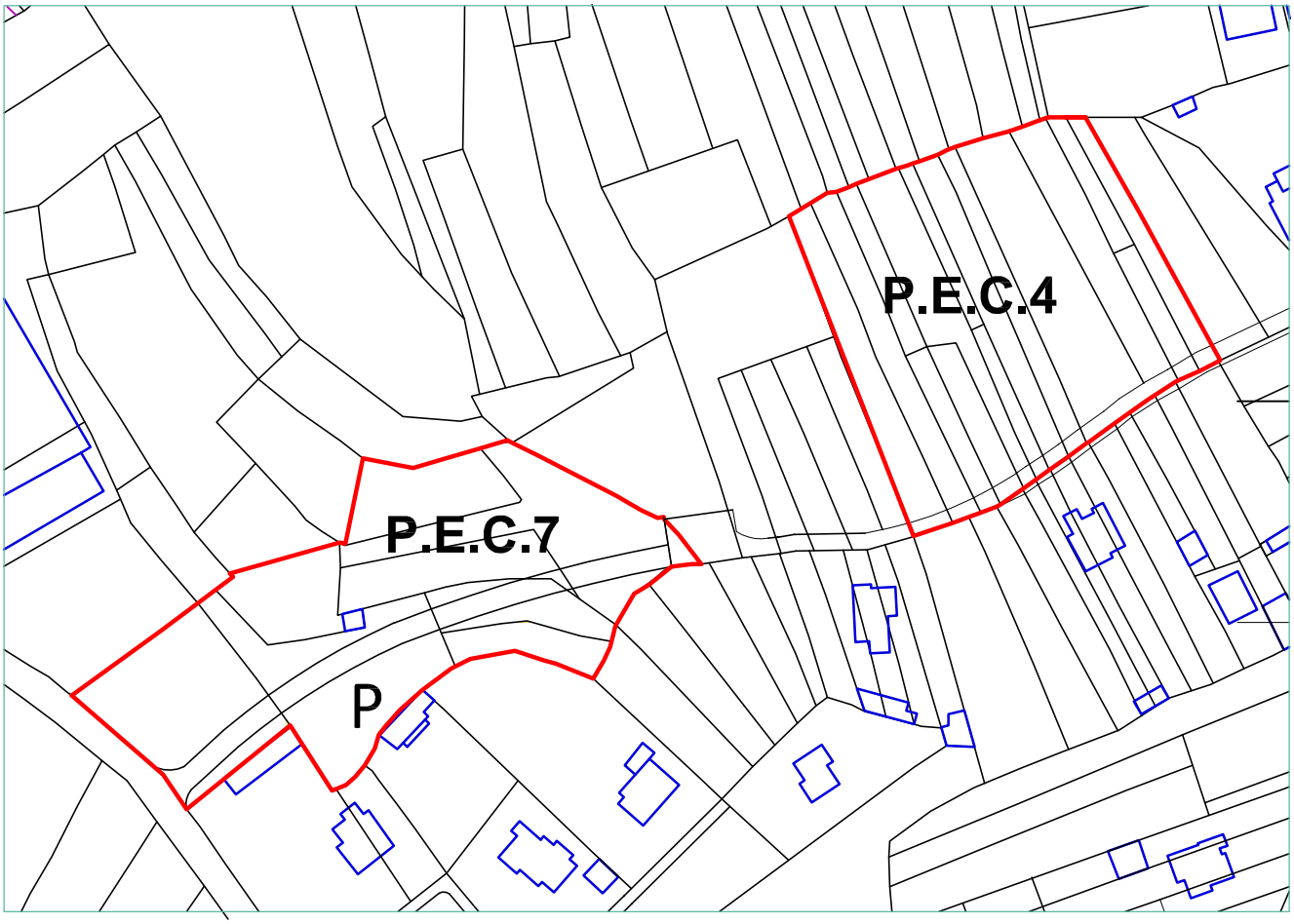

COMUNE DI INVORIO: CAPACITA' INSEDIATIVA RESIDENZIALE TEORICA															P.E.C. 7
	RILEVAMENTO DATI					ELABORAZIONE DATI									
	Superficie fondiaria			Volume esist.	Abit. esist.	INDICI		DENSITA'		VOLUME			ABITANTI		
Comparti	Totale	di cui ed.	libera			esist.	PRG	esist.	PRG	nuov.ed.	ampliam.	Totale	esist.	amm.	Tot.
	a	b	c	d	e	f=d/b	g	h=d/e	i	m=cxg	n=l-d	o=d+m+n	p=e	q=m/i	s=p+q
	mq.	mq.	mq.	mc.	n°	mc/mq	mc/mq	mc/ab	mc/ab	mc.	mc.	mc.	n°	n°	n°
A	6400	0	6400	0	0	0,00	0,60	0,00	200	3840	0	3840	0	19	19
B															
C															
D															
E															
F															
G															
H															
I															
L															
M															
N															
O															
P															
Q															
R															
S															
T															
U															
V															
Z															
Tot.	**6400**	**0**	**6400**	**0**	**0**	**0,00**	**0,60**	**0**	**200**	**3840**	**0**	**3840**	**0**	**19**	**19**

RIEPILOGO DEI DATI E INDICAZIONE DEL COMPARTO:

Superficie fondiaria aree già edificate con indice < dell'indice previsto dal PRG ……. = mq. 0 pari al : 0 %

Superficie fondiaria aree già edificate con indice > dell'indice previsto dal PRG ……. = mq. 0 pari al : 0 %

Indice fondiario medio di comparto (volume/superficie fondiaria)…….…… = mc./mq. 0,00

Indice fondiario medio dei lotti già edificati (volume/superficie fondiaria edificata).… = mc./mq. 0,00

Indice volumetrico di P.R.G. ……..……..…..……..…….. = mc./mq. 0,60

Abitanti esist. n° 0 Nuovi ab. teorici n° 19 Tot. ab. teorici di Piano n° 19

ESTRATTO PLANIMETRICO DEL COMPARTO: Scala: 1:2000

P.E.C. 8

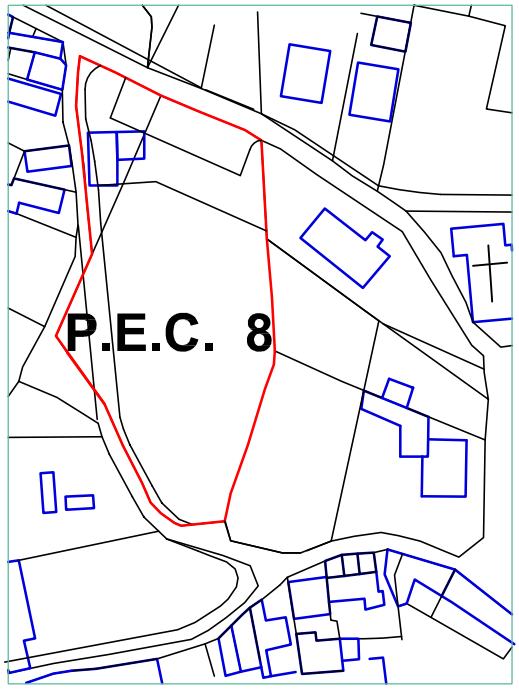

COMUNE DI INVORIO: CAPACITA' INSEDIATIVA RESIDENZIALE TEORICA															P.E.C. 8
	RILEVAMENTO DATI					ELABORAZIONE DATI									
	Superficie fondiaria			Volume esist.	Abit. esist.	INDICI		DENSITA'		VOLUME			ABITANTI		
Comparti	Totale	di cui ed.	libera			esist.	PRG	esist.	PRG	nuov.ed.	ampliam.	Totale	esist.	amm.	Tot.
	a	b	c	d	e	f=d/b	g	h=d/e	i	m=cxg	n=l-d	o=d+m+n	p=e	q=m/i	s=p+q
	mq.	mq.	mq.	mc.	n°	mc/mq	mc/mq	mc/ab	mc/ab	mc.	mc.	mc.	n°	n°	n°
A	4910	0	4910	0	0	0,00	0,50	0,00	200	2455	0	2455	0	12	12
B															
C															
D															
E															
F															
G															
H															
I															
L															
M															
N															
O															
P															
Q															
R															
S															
T															
U															
V															
Z															
Tot.	**4910**	**0**	**4910**	**0**	**0**	**0,00**	**0,50**	**0**	**200**	**2455**	**0**	**2455**	**0**	**12**	**12**

RIEPILOGO DEI DATI E INDICAZIONE DEL COMPARTO:

Superficie fondiaria aree già edificate con indice < dell'indice previsto dal PRG ……. = mq. 0 pari al : 0 %

Superficie fondiaria aree già edificate con indice > dell'indice previsto dal PRG ……. = mq. 0 pari al : 0 %

Indice fondiario medio di comparto (volume/superficie fondiaria)…….…… = mc./mq. 0,00

Indice fondiario medio dei lotti già edificati (volume/superficie fondiaria edificata).… = mc./mq. 0,00

Indice volumetrico di P.R.G. ……..……..…..……..…….. = mc./mq. 0,50

Abitanti esist. n° 0 Nuovi ab. teorici n° 12 Tot. ab. teorici di Piano n° 12

ESTRATTO PLANIMETRICO DEL COMPARTO: Scala: 1:2000

P.E.C. 9

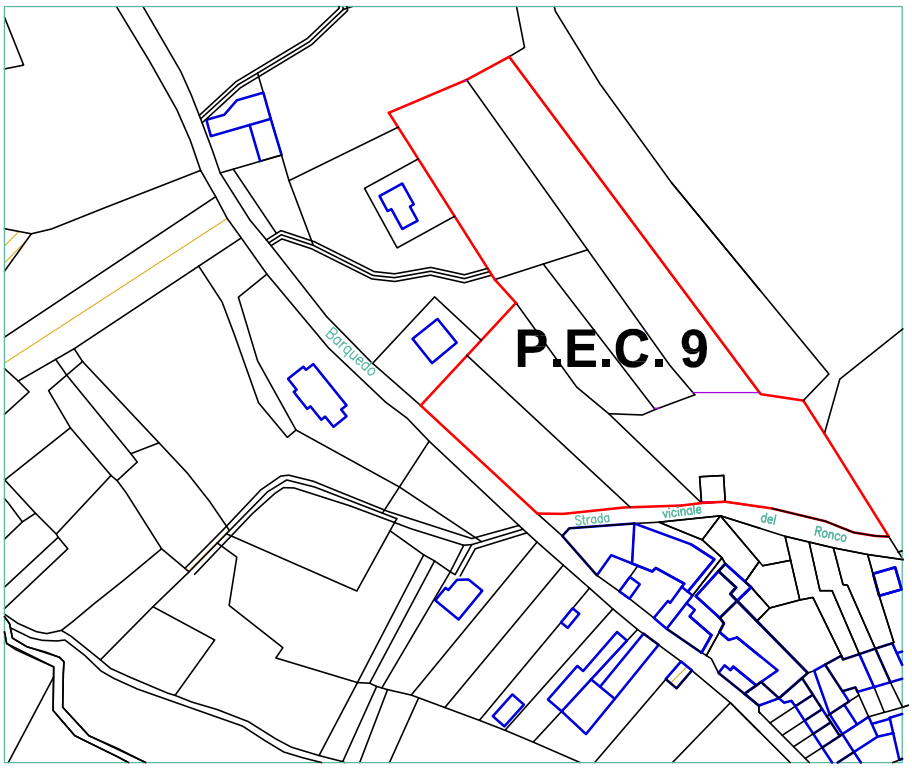

COMUNE DI INVORIO: CAPACITA' INSEDIATIVA RESIDENZIALE TEORICA															P.E.C. 9
	RILEVAMENTO DATI					ELABORAZIONE DATI									
	Superficie fondiaria			Volume esist.	Abit. esist.	INDICI		DENSITA'		VOLUME			ABITANTI		
Comparti	Totale	di cui ed.	libera			esist.	PRG	esist.	PRG	nuov.ed.	ampliam.	Totale	esist.	amm.	Tot.
	a	b	c	d	e	f=d/b	g	h=d/e	i	m=cxg	n=l-d	o=d+m+n	p=e	q=m/i	s=p+q
	mq.	mq.	mq.	mc.	n°	mc/mq	mc/mq	mc/ab	mc/ab	mc.	mc.	mc.	n°	n°	n°
A	6050	0	6050	0	0	0,00	0,60	0,00	200	3630	0	3630	0	18	18
B															
C															
D															
E															
F															
G															
H															
I															
L															
M															
N															
O															
P															
Q															
R															
S															
T															
U															
V															
Z															
Tot.	**6050**	**0**	**6050**	**0**	**0**	**0,00**	**0,60**	**0**	**200**	**3630**	**0**	**3630**	**0**	**18**	**18**

RIEPILOGO DEI DATI E INDICAZIONE DEL COMPARTO:

Superficie fondiaria aree già edificate con indice < dell'indice previsto dal PRG ……. = mq. 0 pari al : 0 %

Superficie fondiaria aree già edificate con indice > dell'indice previsto dal PRG ……. = mq. 0 pari al : 0 %

Indice fondiario medio di comparto (volume/superficie fondiaria)…….…… = mc./mq. 0,00

Indice fondiario medio dei lotti già edificati (volume/superficie fondiaria edificata).… = mc./mq. 0,00

Indice volumetrico di P.R.G. ……..……..…..……..…….. = mc./mq. 0,60

Abitanti esist. n° 0 Nuovi ab. teorici n° 18 Tot. ab. teorici di Piano n° 18

ESTRATTO PLANIMETRICO DEL COMPARTO: Scala: 1:2000

P.E.C. 10-11-12

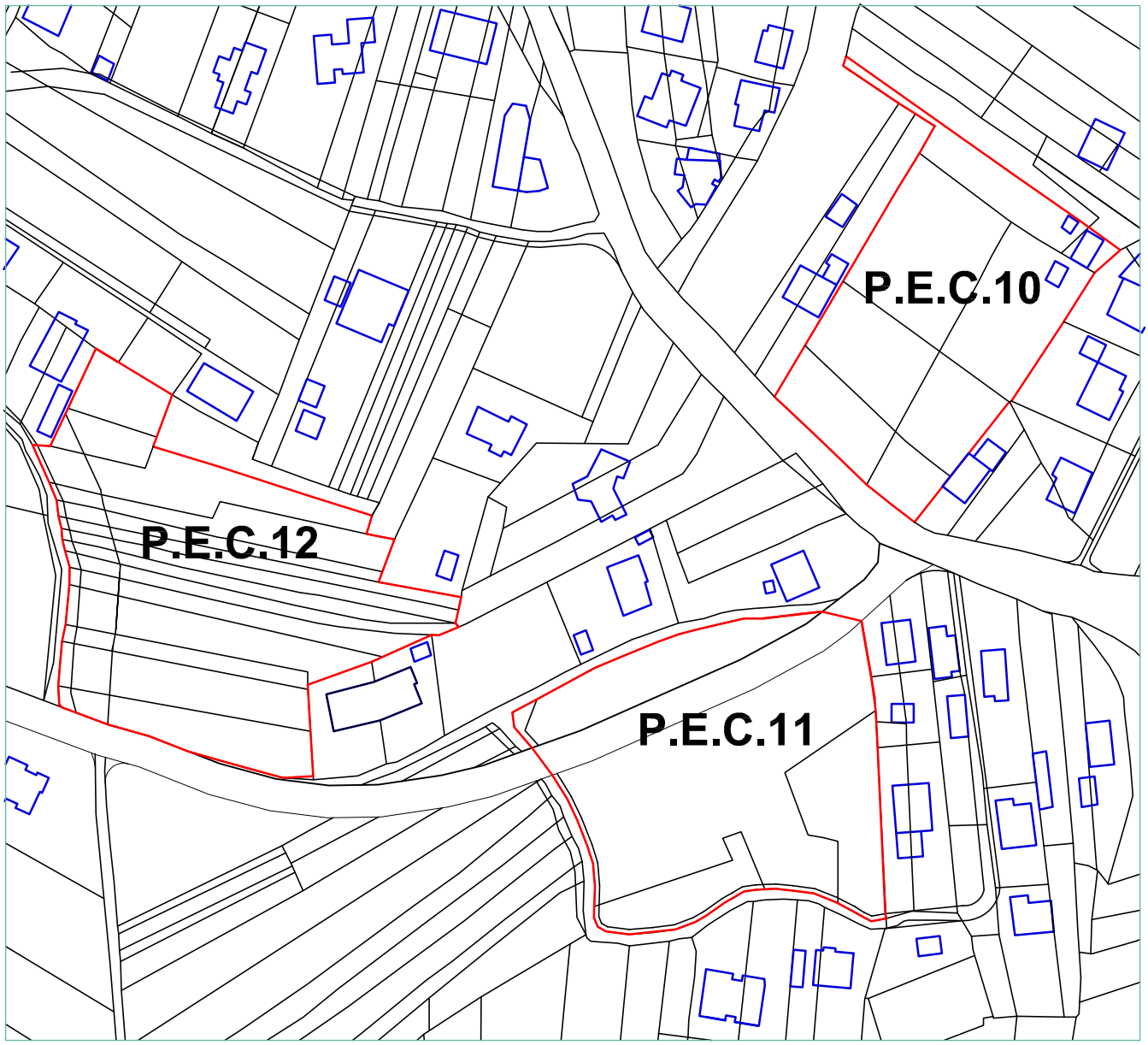

VARIANTE PARZIALE 2016

COMUNE DI INVORIO: CAPACITA' INSEDIATIVA RESIDENZIALE TEORICA — P.E.C. 10

Comparti	RILEVAMENTO DATI					ELABORAZIONE DATI									
	Superficie fondiaria			Volume esist.	Abit. esist.	INDICI		DENSITA'		VOLUME			ABITANTI		
	Totale	di cui ed.	libera			esist.	PRG	esist.	PRG	nuov.ed.	ampliam.	Totale	esist.	amm.	Tot.
	a	b	c	d	e	f=d/b	g	h=d/e	i	m=cxg	n=l-d	o=d+m+n	p=e	q=m/i	s=p+q
	mq.	mq.	mq.	mc.	n°	mc/mq	mc/mq	mc/ab	mc/ab	mc.	mc.	mc.	n°	n°	n°
A	4235	0	4235	0	0	0,00	0,60	0,00	200	2541	0	2541	0	13	13
Tot.	**4235**	**0**	**4235**	**0**	**0**	**0,00**	**0,60**	**0**	**200**	**2541**	**0**	**2541**	**0**	**13**	**13**

RIEPILOGO DEI DATI E INDICAZIONE DEL COMPARTO:

Superficie fondiaria aree già edificate con indice < dell'indice previsto dal PRG ……. = mq. 0 pari al : 0 %
Superficie fondiaria aree già edificate con indice > dell'indice previsto dal PRG ……. = mq. 0 pari al : 0 %
Indice fondiario medio di comparto (volume/superficie fondiaria)…….…… = mc./mq. 0,00
Indice fondiario medio dei lotti già edificati (volume/superficie fondiaria edificata).… = mc./mq. 0,00
Indice volumetrico di P.R.G. ……..……...…..……..…….. = mc./mq. 0,60

Abitanti esist. n° 0 Nuovi ab. teorici n° 13 Tot. ab. teorici di Piano n° 13

COMUNE DI INVORIO: CAPACITA' INSEDIATIVA RESIDENZIALE TEORICA — P.E.C. 11

Comparti	RILEVAMENTO DATI					ELABORAZIONE DATI									
	Superficie fondiaria			Volume esist.	Abit. esist.	INDICI		DENSITA'		VOLUME			ABITANTI		
	Totale	di cui ed.	libera			esist.	PRG	esist.	PRG	nuov.ed.	ampliam.	Totale	esist.	amm.	Tot.
	a	b	c	d	e	f=d/b	g	h=d/e	i	m=cxg	n=l-d	o=d+m+n	p=e	q=m/i	s=p+q
	mq.	mq.	mq.	mc.	n°	mc/mq	mc/mq	mc/ab	mc/ab	mc.	mc.	mc.	n°	n°	n°
A	8400	0	8400	0	0	0,00	0,50	0,00	200	4200	0	4200	0	21	21
Tot.	**8400**	**0**	**8400**	**0**	**0**	**0,00**	**0,50**	**0**	**200**	**4200**	**0**	**4200**	**0**	**21**	**21**

RIEPILOGO DEI DATI E INDICAZIONE DEL COMPARTO:

Superficie fondiaria aree già edificate con indice < dell'indice previsto dal PRG ……. = mq. 0 pari al : 0 %
Superficie fondiaria aree già edificate con indice > dell'indice previsto dal PRG ……. = mq. 0 pari al : 0 %

Indice fondiario medio di comparto (volume/superficie fondiaria)…….…… = mc./mq. 0,00
Indice fondiario medio dei lotti già edificati (volume/superficie fondiaria edificata).… = mc./mq. 0,00
Indice volumetrico di P.R.G. ……..……...…..……..…….. = mc./mq. 0,50

Abitanti esist. n° 0 Nuovi ab. teorici n° 21 Tot. ab. teorici di Piano n° 21

COMUNE DI INVORIO: CAPACITA' INSEDIATIVA RESIDENZIALE TEORICA — P.E.C. 12

Comparti	RILEVAMENTO DATI					ELABORAZIONE DATI									
	Superficie fondiaria			Volume esist.	Abit. esist.	INDICI		DENSITA'		VOLUME			ABITANTI		
	Totale	di cui ed.	libera			esist.	PRG	esist.	PRG	nuov.ed.	ampliam.	Totale	esist.	amm.	Tot.
	a	b	c	d	e	f=d/b	g	h=d/e	i	m=cxg	n=l-d	o=d+m+n	p=e	q=m/i	s=p+q
	mq.	mq.	mq.	mc.	n°	mc/mq	mc/mq	mc/ab	mc/ab	mc.	mc.	mc.	n°	n°	n°
A	8740	0	9060	0	0	0,00	0,50	0,00	200	4370	0	4370	0	22	22
Tot.	**8740**	**0**	**9060**	**0**	**0**	**0,00**	**0,50**	**0**	**200**	**4370**	**0**	**4370**	**0**	**22**	**22**

RIEPILOGO DEI DATI E INDICAZIONE DEL COMPARTO:

Superficie fondiaria aree già edificate con indice < dell'indice previsto dal PRG ……. = mq. 0 pari al : 0 %
Superficie fondiaria aree già edificate con indice > dell'indice previsto dal PRG ……. = mq. 0 pari al : 0 %

Indice fondiario medio di comparto (volume/superficie fondiaria)…….…… = mc./mq. 0,00
Indice fondiario medio dei lotti già edificati (volume/superficie fondiaria edificata).… = mc./mq. 0,00
Indice volumetrico di P.R.G. ……..……...…..……..…….. = mc./mq. 0,50

Abitanti esist. n° 0 Nuovi ab. teorici n° 22 Tot. ab. teorici di Piano n° 22